

## AUBERGE DU CHANET - RESTAURANT, CHAMBRES D'HÔTES ET GÎTE DE SÉJOUR - NIVOLIERS - HURES-LA- PARADE

### AUBERGE DU CHANET

Chambres d'hôtes et Gîte de Séjour à Nivolières -  
Massage & SPA - Hures-La-Parade, dans le Causse  
Méjean

<https://aubergeduchanet.fr>

<http://www.aubergeduchanet.com>



Paul Carrol et Aymeric Bouchery

+33 6 12 18 42 90

**A** Chambres d'hôtes - Auberge du Chanet :  
Chambres d'hôtes - Nivoliens 48150 HURES-LA-  
PARADE

**B** Gîte d'étape - Auberge du Chanet : Gîte  
d'étape - Nivoliens 48150 HURES-LA-  
PARADE

**C** Table d'hôtes - Auberge du Chanet : Nivoliens  
48150 HURES-LA-  
PARADE







Map data ©2026 Imagery ©2026 Airbus, Landsat / Copernicus, Maxar Technologies





## Chambres d'hôtes - Auberge du Chanet

-  Chambre N°1 - de 2 à 4 personnes
-  Chambre N°2 - de 2 à 4 personnes
-  Chambre N°3 - pour 2 personnes
-  Chambre N°4 - de 2 à 4 personnes

D'architecture traditionnelle en pierre de calcaire, cette ancienne ferme caussenarde offre calme et tranquillité avec sa terrasse et sa grande salle voûtée pourvue d'une magnifique cheminée. Les amoureux de nature sauront apprécier les merveilles que proposent le Causse Méjean : grands espaces, nature préservée, faune et flore typiques... de nombreuses randonnées sur ce plateau aride aux paysages hors du commun. Pour vos repas, vous apprécierez les recettes traditionnelles servies à notre restaurant. A Chanet, vous vous situez à la croisée des chemins, à mi-chemin entre Florac (17 km), Meyrueis et Ste Enimie, entre les Gorges de la Jonte et les Gorges du Tarn; sur le parcours des 160km de Florac, sur le tracé de Saint Guilhem le désert et le GR60. Notre gîte d'étape pourra vous accueillir également lors de vos randonnées. 4 chambres tout confort avec douche, lavabo et WC à l'intérieur de la chambre. Les chambres 1, 2 et 4 sont équipées d'un lit superposé. Literie confort en 160.



## Infos sur l'établissement


 *Communs*

 *Activités*

 *Restauration*

Table d'hôtes

 *Réseaux*

 *Stationnement*

 *Services*

Nettoyage / ménage

 *Extérieurs*

## Chambre N° 1 - de 2 à 4 personnes



Chambre



2

personnes  
(Maxi: 4 pers.)



1

chambre



0

m2

Chambre de 2 à 4 personnes tout confort avec douche, lavabo, WC à l'intérieur de la chambre.

<i>Chambres</i>	Chambre(s): 1 Lit(s): 3	dont lit(s) 1 pers.: 2 dont lit(s) 2 pers.: 1
	1 lit double et 1 lit superposé	
<i>Salle de bains / Salle d'eau</i>	Salle(s) d'eau (avec douche): 1	
<i>WC</i>	WC: 1 WC privés	
<i>Cuisine</i>		
<i>Autres pièces</i>		
<i>Media</i>		
<i>Autres équipements</i>		
<i>Chauffage / AC</i>		
<i>Exterieur</i>		
<i>Divers</i>		

## Chambre N°2 - de 2 à 4 personnes



Chambre



2

personnes  
(Maxi: 4 pers.)



1

chambre



0

m2

Chambre de 2 à 4 personnes tout confort avec douche, lavabo, WC à l'intérieur de la chambre.

<i>Chambres</i>	Chambre(s): 1 Lit(s): 3	dont lit(s) 1 pers.: 2 dont lit(s) 2 pers.: 1
	1 lit double et 1 lit superposé	
<i>Salle de bains / Salle d'eau</i>	Salle(s) d'eau (avec douche): 1	
<i>WC</i>	WC: 1 WC privés	
<i>Cuisine</i>		
<i>Autres pièces</i>		
<i>Media</i>		
<i>Autres équipements</i>		
<i>Chauffage / AC</i>		
<i>Exterieur</i>		
<i>Divers</i>		



## Chambre N°3 - pour 2 personnes



Chambre



2

personnes



1

chambre



0

m2

Chambre pour 2 personnes tout confort avec douche, lavabo, WC à l'intérieur de la chambre.

<i>Chambres</i>	Chambre(s): 1 Lit(s): 1 1 lit double	dont lit(s) 1 pers.: 0 dont lit(s) 2 pers.: 1
<i>Salle de bains / Salle d'eau</i>	Salle(s) d'eau (avec douche): 1	
<i>WC</i>	WC: 1 WC privés	
<i>Cuisine</i>		
<i>Autres pièces</i>		
<i>Media</i>		
<i>Autres équipements</i>		
<i>Chauffage / AC</i>		
<i>Exterieur</i>		
<i>Divers</i>		

## Chambre N°4 - de 2 à 4 personnes



Chambre



2

personnes  
(Maxi: 4 pers.)



1

chambre



0

m2

Chambre de 2 à 4 personnes tout confort avec douche, lavabo, WC à l'intérieur de la chambre.

<i>Chambres</i>	Chambre(s): 1 Lit(s): 3 1 lit double et 1 lit superposé	dont lit(s) 1 pers.: 2 dont lit(s) 2 pers.: 1
<i>Salle de bains / Salle d'eau</i>	Salle(s) d'eau (avec douche): 1	
<i>WC</i>	WC: 1 WC privés	
<i>Cuisine</i>		
<i>Autres pièces</i>		
<i>Media</i>		
<i>Autres équipements</i>		
<i>Chauffage / AC</i>		
<i>Exterieur</i>		
<i>Divers</i>		





## Gîte d'étape - Auberge du Chanet

 Gîte de groupes et Dortoir - Total 30 couchages

D'architecture traditionnelle, cette ancienne ferme caussenarde vous offre calme et tranquillité avec sa terrasse, sa grande salle voutée, et sa vue imprenable sur les grands espaces du causse. Idéalement situé à la croisée du GR 60, du tracé de Saint Guilhem le Désert et du parcours équestre des 160km de Florac, ce gîte est l'endroit rêvé pour tous les amoureux de la nature et les passionnés de randonnées. De plus, Valérie et Patrick vous réservent un accueil chaleureux et seront heureux de partager avec vous leur amour pour leur pays. Nous proposons : 30 couchages en gîte de séjour. (+ 14 couchages en chambres d'hôtes = Capacité d'accueil totale de 44 personnes) Gîte d'étape ou de séjour : - Sanitaires : 3 douches, 2 WC, 5 lavabos - chambre de 2, 4 ou 6 personnes avec des lits superposés d'une personne - ou dortoir (12 places) avec des lits individuels côte à côte






## Infos sur l'établissement

 *Communs*

 *Activités*

 *Réseaux*

 *Stationnement*

 *Services*

 *Extérieurs*

## Gîte de groupes et Dortoir - Total 30 couchages



Chambre



30

personnes



6

chambres



0

m2

Nous proposons 33 couchages en gîte de séjour.

**Gîte d'étape de 18 places** avec sanitaire, 3 douches, 2 WC, 5 lavabos composé de :

2 chambres de 2 personnes

2 chambres de 4 personnes,

1 chambre de 6 personne

lits superposés d'une personne

**Un dortoir de 12 places** avec 2 douches, 2 WC et 3 lavabos.

lits individuels côte à côte.

*Chambres*

Chambre(s): 6

Lit(s): 0

dont lit(s) 1 pers.: 0

dont lit(s) 2 pers.: 0

*Salle de bains / Salle  
d'eau*

*WC*

*Cuisine*

*Autres pièces*

*Media*

*Autres équipements*

*Chauffage / AC*

*Exterieur*

*Divers*

# A savoir : conditions de la location

Arrivée

Départ

Langue(s) parlée(s)    Anglais    Espagnol    Français

Annulation/  
Prépaiement/  
Dépot de  
garantie

Moyens de  
paiement

Ménage

Draps et Linge  
de maison

Enfants et lits  
d'appoints

Animaux domestiques    Les animaux sont admis.

## Tarifs (au 10/06/26)

Gite d'étape - Auberge du Chanet

Tarif standard pour 1 personnes en 1/2 pension 40€

Tarifs en €:	Tarif 1 nuit en semaine (L, M, M, J, D)	Tarif 1 nuit en weekend (V ou S)	Tarif 2 nuits weekend (V+S)	Tarif 7 nuits semaine
du 01/01/2026 au 31/12/2026	60€	60€		



## Table d'hôtes - Auberge du Chanet

C'est au cœur du Causse Méjean dernier désert de France, où se côtoient orchidées au printemps et oiseaux migrateurs que l'Auberge du Chanet vous accueille. Vous pourrez déguster dans la salle voûtée, ancienne bergerie caussenarde, la cuisine inventive et élaborée avec les produits du terroir. Nous vous proposons un service en terrasse ombragée au milieu de la nature. Calme et raffinement vous attendent, dans un esprit convivial. - carte + menu enfant + formule - service en terrasse - cuisine traditionnelle - cuisine caussenarde - produits locaux : charcuterie, agneau du causse, bœuf de Lozère, veau aux châtaignes et cèpes, champignons, fromages...





# Mes recommandations

5 raisons de venir dans notre destination

Top 5 des activités

OFFICE DE TOURISME GORGES DU TARN, CAUSSES, CÉVENNES  
[WWW.CEVENNES-GORGES-DU-TARN.COM](http://WWW.CEVENNES-GORGES-DU-TARN.COM)



## LA FERME DE L'HOM

+33 4 66 45 66 14

LIEU DIT L'HOM

<http://ferme-de-lhom.com>

6.0 km

FRAISSINET-DE-FOURQUES



Sur le bord du causse mejean, en plein cœur du Parc National des Cévennes, Martine et Julie sont agricultrices sur une exploitation familiale avec brebis, vaches, cochons et volailles. Tous les menus sont concoctés avec les produits issus de leur production fermière.



## AUBERGE DE LA GRIVE

+33 4 66 48 52 21

Caussignac

<http://www.auberge-grive.fr/>

8.6 km

MAS-SAINT-CHELY



Dans un cadre particulièrement reposant au cœur du Causse Méjean et surplombant les Gorges du Tarn, à 5 mn de Sainte-Enimie et de l'Aven Armand, la petite auberge de la Grive vous attend. Son chef et son équipe sauront vous régaler en vous proposant ses spécialités et ses produits du terroir : charcuteries maison, agneaux du causse, volailles fermières... Terrasse avec véranda ouverte pour vous accueillir quel que soit le temps. Vous pourrez trouver également une épicerie avec produits du terroir et des produits de première nécessité ainsi que le dépôt de pain.



## RESTAURANT DU CHATEAU D'AYRES

+33 4 66 45 60 10


<http://www.hotel-restaurant-meyrueis.com>

9.1 km

MEYRUEIS



Le restaurant du Château d'Ayres vous propose une cuisine gastronomique qui magnifie les produits du terroir. Revisitée et originale, elle vous fera découvrir ou redécouvrir une multitude de saveurs et de parfums subtils. Vous pourrez déguster les spécialités telles que : foie gras mi-cuit sauce chutney et muscat, carré d'agneau avec sa purée de châtaignes, gratin aux fruits rouges au coulis de framboises... D'une capacité de 80 couverts, le restaurant dispose de trois salles à manger dans la partie médiévale du château. La grande salle est ouverte sur la terrasse et le parc. Les deux autres sont attenantes et s'ouvrent sur une terrasse à l'arrière du château.



## LE SALTADOU - PANORAMA DE SAINT CHÉLY DU TARN

+33 6 61 97 92 65

RD 986

<https://chrystel48.wixsite.com/panorama>  
9.5 km

GORGES DU TARN

CAUSSES



Le Panorama le Saltadou vous propose en juillet et août de vous restaurer sur sa terrasse ombragée tout en profitant de la vue. Des ardoises vous sont proposées vous permettant de découvrir les charcuteries et fromages de brebis du Causse Méjean et la spécialité de la maison, le Pounti (un mélange de blettes, oignons et persil allié à de la chair à saucisse et des pruneaux). En dessert, des verrines de fromage blanc nappé de miel ou de confitures des propriétaires. Si vous souhaitez un apéritif vous aurez le choix entre la catagène, un apéritif local à base de moût de raisin élaboré par un des fournisseur vigneron dans les Gorges du Tarn, ou bien à un kir châtaigne (vin blanc de notre vigneron et liqueur de châtaignes des Cévennes). La terrasse vous accueille également pour déguster une boisson fraîche ou une glace mais vous aurez aussi la possibilité de boire un bon café ou une autre boisson chaude. Le



## LE JARDIN DES GLACES

+33 4 66 45 43 75

1, avenue Edouard Alfred Martel

9.7 km

MEYRUEIS



Le restaurant vous propose une cuisine traditionnelle et des spécialités locales à base de produits frais selon la saison. Il est situé au bord de la Jonte et les repas se servent dans son jardin ou en salle par du personnel professionnel. Le + de cette adresse : Aligot fait maison, viandes issue de l'élevage local, écrevisses fraîches, fromages régionaux.

# Mes recommandations (suite)

5 raisons de venir dans notre destination

Top 5 des activités

OFFICE DE TOURISME GORGES DU TARN, CAUSSES, CÉVENNES  
[WWW.CEVENNES-GORGES-DU-TARN.COM](http://WWW.CEVENNES-GORGES-DU-TARN.COM)



## RESTAURANT DE FRANCE

+33 4 66 45 60 07  
10 place Jean Séquier

<http://www.hotel-meyrueis-lozere.fr/rest>

9.9 km  
MEYRUEIS



Dans un village typique, entre l'Aven Armand, Dargilan, et les Gorges du Tarn, le Grand Hôtel de France, vous propose son restaurant, sa terrasse, ainsi que sa salle de réunion et séminaire. Un restaurant au centre du village à la cuisine raffinée avec des spécialités locales ( Mousse de bleu des Causses, compotée de poires et noix torréfiées, Cromesqui de biche, sauce grand veneur, tiramisu à la châtaigne...



## RESTAURANT FAMILY

+33 4 66 45 60 02  
Quai de la Barrière

<http://www.hotel-family-meyrueis.com>

10.0 km  
MEYRUEIS



Le restaurant Family à Meyrueis offre un cadre des plus agréables pour savourer la délicieuse cuisine du maître restaurateur, le chef Benoit Julien. Vous dégusterez des plats de la région: aligot, viandes de Lozère, tripoux, charcuteries maison... À l'intérieur, une agréable salle de restaurant climatisée vous plonge dans une ambiance à la fois chaleureuse et intimiste avec sa partie voûtée en pierres apparentes, idéale pour des dîners en tête à tête. Et pour les déjeuners et dîners à l'extérieur, vous pourrez profiter de la terrasse suspendue au dessus de la rivière : calme et fraîcheur garantis !



## AUBERGE DE LA CASCADE

+33 4 66 48 52 82  
Saint-Chély du Tarn

<http://www.aubergecascade.com>

10.0 km  
GORGES DU TARN  
CAUSSES



Maître Restaurateur depuis 2014, le chef de la belle table de l'Auberge de la Cascade vous invite à déguster les spécialités culinaires de la région élaborées à partir de produits frais. Une cuisine familiale "faite maison" simple et traditionnelle que vous savourerez dans un site d'exception, au cœur des Gorges du Tarn, à quelques minutes de Sainte-Enimie. Confortablement installé dans sa jolie salle de restaurant chaleureuse avec murs de pierres apparentes, dans sa véranda climatisée ou sur la terrasse ombragée avec vue, vous vous délecterez de belles assiettes toutes aussi savoureuses que généreuses. Difficile de choisir entre une omelette aux cèpes, une truite persillée, un foie gras "fait-maison" et bien d'autres mets délicieux... Le tout accompagné d'une belle carte des vins.



## RESTAURANT LE MONT AIGOUAL

+33 4 66 45 65 61  
34 Quai de la Barrière

<http://www.hotel-mont-aigoual.fr>

10.1 km  
MEYRUEIS



Fidèle à l'esprit de l'ancien chef — ardent défenseur d'un savoir-vivre authentique — la table perpétue une tradition gourmande avec une cuisine de terroir fait maison, généreuse et inventive, qui rend hommage aux produits et aux saveurs du pays cévenol. Dans l'assiette, on retrouve une cuisine qualitative, élaborée et goûteuse, toujours ancrée dans le terroir, avec des saveurs à découvrir à chaque visite. Côté salle, l'expérience est à la hauteur : accueil chaleureux, service souriant, table impeccable et professionnalisme irréprochable sont régulièrement salués. Que l'on vienne en duo, en famille ou pour un repas convivial entre amis (même autour d'une grande table), tout est réuni pour passer un excellent moment, dans une adresse qui vise le "sans-faute".



## AUBERGE DU MOULIN

+33 4 66 48 53 08  
Rue de la Combe

<http://www.aubergedumoulin48.com>

11.9 km  
GORGES DU TARN  
CAUSSES



Dans le village même de Sainte-Enimie, maison en pierres de pays, rénovée en hotel-restaurant. Cuisine traditionnelle et de terroir servie devant la cheminée ou sur la terrasse ombragée selon la saison. Terrines et pâtés "maison", écrevisses en saison, truites, gigot d'agneau des Causses, ris d'agneau braisés, faux filet de boeuf au roquefort, charlotte au chocolat, crème anglaise. Accueil de groupes jusqu'à 90 couverts (vieilles voitures, randonneurs, autocars, motards, cyclos...) Cet établissement vous propose également 10 chambres confortables entièrement rénovées.

# Mes recommandations (suite)

5 raisons de venir dans notre destination

Top 5 des activités

OFFICE DE TOURISME GORGES DU TARN, CAUSSES, CÉVENNES  
[WWW.CEVENNES-GORGES-DU-TARN.COM](http://WWW.CEVENNES-GORGES-DU-TARN.COM)




## RESTAURANT L'ADONIS

+33 4 66 45 00 63  
48 rue du Pêcher

<http://www.hotel-gorgesdutarn.com>

12.5 km  
FLORAC TROIS RIVIERES  

Profitez d'une escale dans la capitale du Parc national des Cévennes pour découvrir la table de Martial Paulet. Amoureux de la cuisine depuis toujours, le chef saura faire chanter vos papilles de bonheur au gré des saisons aux saveurs locales. Fort de sa réputation, le restaurant l'Adonis vous invite à partager un instant gourmand autour de plats raffinés composés de produits locaux et bio. Toujours attentifs à vos besoins, Martial saura s'adapter à vos demandes. La suggestion du chef : la Raviole de Pélardon!




## LES TABLES DE LA FONTAINE

+33 4 66 65 21 73 +33 6 72 16 15  
17# +33 6 81 44 89 56

31 rue du théron  
<http://www.tables-de-la-fontaine.com>

12.5 km  
FLORAC TROIS RIVIERES  

Au cœur du village, dans le décor moderne d'une vieille maison, vous trouverez un accueil simple et raffiné. Suivant la saison, vous serez accueillis devant la cheminée de la salle à manger ou dans le patio calme et fleuri. Tout au long des saisons, vous découvrirez une cuisine traditionnelle avec des produits du terroir, mais aussi une cuisine thématique et variée. Vous pourrez composer votre menu à votre guise. Vous partagerez les milles et uns secrets et tours de main d'un métier qui va à la rencontre permanente d'idées novatrices et originales...



## L'AUBERGE CEVENOLE

+33 4 66 45 11 80  
Le Village

13.5 km  
FLORAC TROIS RIVIERES  

Cette petite auberge typique au cadre rustique est située à la Salle Prunet, petit village, en bordure de la Mimente, à 2 km de Florac. Annie vous propose une cuisine raffinée issue des traditions locales et notamment ses spécialités : tête de veau, veau à la sauce aux cèpes, aligot... Près de la cheminée dans la salle au décor champêtre, ou en terrasse à la belle saison, vous apprécierez l'ambiance conviviale et agréable.



## RESTAURANT DU PANORAMA DU ROC DES HOURTOUS

+33 4 66 48 57 48  
Rieisse

<https://www.panoramadesgorgesdutarn.com>  
13.9 km

LA  
MALENE  

Grimper jusqu'au panorama du Roc des Hourtous n'est pas une mince affaire. Mais quand on sait que depuis un des plus beaux belvédères des Gorges du Tarn, on peut manger ou simplement siroter une bière locale, l'ascension devient beaucoup plus intéressante. Vous pouvez aussi, venir en voiture. Ornella et Simon vous invitent à leur table pour un moment simple et gourmand. Soucieux de l'environnement exceptionnel qui les entoure, vos hôtes vous proposent des plats faits maison en favorisant les circuits courts. Et si éventuellement vous en laissez dans votre assiette, ne vous inquiétez pas, vos restes feront le bonheur des poules ! Ici on est sur du zéro gaspi, zéro déchet ! Vous êtes sur un site classé et privé, merci de respecter ce lieu de vie exceptionnel.



## RESTAURANT LA LOZERETTE

+33 4 66 45 06 04  
Route du Pont de Montvert

<http://www.lalozerette.com>

15.7 km  
BEDOUES-COCURES  


C'est dans un écrin de nature préservée au cœur des Cévennes qu'est blottie La Lozerette. Une demeure, qui depuis trois générations accueille avec hospitalité ses hôtes pour des séjours gourmands. Dans la salle au décor soigné, vous pourrez apprécier une cuisine raffinée : mélange subtil de gastronomie, de saveurs du terroir, mise en valeur des produits locaux qui traduisent son engagement à l'écotourisme. La carte des vins, riche en crus régionaux, contribue également aux plaisirs inoubliables. Pierrette Agulhon, en maitresse de maison et sommelière de renom, saura vous conseiller pour accompagner au mieux vos plats. Cet établissement propose aussi ses chambres d'hôtel conviviales et douillettes.

# Mes recommandations (suite)

5 raisons de venir dans notre destination

Top 5 des activités

OFFICE DE TOURISME GORGES DU TARN, CAUSSES, CÉVENNES  
[WWW.CEVENNES-GORGES-DU-TARN.COM](http://WWW.CEVENNES-GORGES-DU-TARN.COM)



## RESTAURANT L'ALICANTA - HOTEL DOUSSIÈRE

+33 5 65 62 60 25

Restaurant l'Alicanta

<http://www.hotel-doussiere.com>

21.7 km

LE

ROZIER



Flore vous accueille dans une salle lumineuse donnant sur une terrasse qui surplombe la Jonte. Guillaume, Maître restaurateur, mitonne des plats raffinés et originaux faits maisons à prix raisonnable. Inscrit au BIB gourmand 2021 et idéalement situé à la confluence du Tarn et de la Jonte au Rozier, le restaurant de l'Hôtel Doussière, L'Alicanta, vous propose une pause de gourmandise et de détente. Vous prendrez place dans un cadre ravissant et agréablement agencé. Au menu, le Chef vous préparera une cuisine française riche et goûteuse. À travers la carte, vous découvrirez ou redécouvrirez les délicieux produits du terroir. Parmi les suggestions : filet de truite meunière, parmentier d'agneau ou encore la spécialité de la maison, la roulade de bœuf... Si le soleil est au rendez-vous, vous pourrez vous restaurer en terrasse et profiter...



## ASSOCIATION TAKH - CHEVAUX DE PRZEWALSKI

+33 4 66 45 64 43

Hameau du Villaret

<http://www.takh.org>

1.8 km

HURES-LA-PARADE



Au cœur du Causse Méjean, près d'un hameau préservé, vit une espèce unique de chevaux sauvages connus pour leur ressemblance avec les peintures rupestres : les chevaux de Przewalski. Menacés d'extinction, ils ont trouvé refuge ici sur une réserve protégée de 400 ha où l'association TAKH les étudie, veille à leur préservation et contribue à leur réintroduction dans les steppes d'Asie centrale. Grâce au Centre d'information sur le cheval de Przewalski, les visiteurs découvrent avec les scientifiques leur vie et l'histoire de leur incroyable retour en Mongolie. Immersion exceptionnelle dans la réserve, participation aux observations... Exposition et documentaire invitent à mieux connaître cette espèce et l'engagement de TAKH auprès des communautés nomades de Mongolie.



## RELAIS SAINT PIERRE CANOE

+33 4 66 48 56 11 / +33 6 77 34 16 30

Blajoux

<http://www.relaisaintpierre.fr>

8.3 km

GORGES DU TARN

CAUSSES



Promenades libres sans moniteur sur les eaux calmes du Tarn! En famille ou entre amis, un rendez vous inoubliable...



## MEYRUEIS

+33 4 66 45 01 14

9.1 km

MEYRUEIS



Meyrueis, site incontournable de l'escalade dans les Gorges de la Jonte pour tous les niveaux : - Roche : calcaire - Descente en rappel : non - Voies : équipées et 1 voie terrain d'aventure (secteur Pilier des Bouillères) - Marche d'approche : de 5 à 20 min Selon les secteurs : - Difficulté : à partir de 3a - Longueur des voies : entre 10m et 90m - Matériel recommandé : Corde de 70 m à 80m - Exposition : inconnue Les secteurs de Meyrueis : Chaos de Pauparelle 12 voies de 4c à 6a / Gigot et Flageolets 30 voies de 3a à 9a / Pilier des Bouillères 20 voies de 5c à 7c+



## AVEN ARMAND

+33 4 66 45 61 31

<http://www.aven-armand.com>

9.6 km

HURES-LA-PARADE



Le gouffre de l'Aven Armand, découvert sur le Causse Méjean en 1897 par Louis Armand et Edouard-Alfred Martel, est une des plus belles merveilles souterraines. Après une descente en funiculaire, permettant un accès des plus faciles, laissez-vous guider au cœur d'une forêt de plus de 400 stalagmites, unique au Monde, pour un voyage inoubliable au centre de la Terre. Des guides passionnés vous accompagnent au cœur de ce monde imaginaire mais bien réel où apparaissent méduses, dindon, vautour, palmier, grandes orgues... et la plus grande stalagmite connue à ce jour dans une cavité aménagée du haut de ses 30 mètres. Magie, Émotions, Rêve seront au rendez-vous pour ce voyage d'une heure au centre de la Terre.

# Mes recommandations (suite)

5 raisons de venir dans notre destination

Top 5 des activités

OFFICE DE TOURISME GORGES DU TARN, CAUSSES, CÉVENNES  
[WWW.CEVENNES-GORGES-DU-TARN.COM](http://WWW.CEVENNES-GORGES-DU-TARN.COM)



## TANARA AVENTURE


+33 7 62 17 26 53  
Sébastien Guillot

<http://www.tanara-aventure.fr>

9.6 km  
LA  
MALENE



Je vous propose de vous faire découvrir le stand up paddle en rivière. Vous apprendrez les rudiments du paddle en eau vive pour vous amener à l'autonomie en toute sécurité. Les groupes sont volontairement de 6 pers. max pour le plaisir de tous. -Stage Sup rivière : Initiation et perfectionnement en eaux vive -Stage race Sup rivière : comprendre le choix des trajectoires dans les rapides avec des longues planches de Sup 12,6 et 14. Ce stage s'adresse plutôt à des pratiquants. - Randonnée bivouac en Stand up paddle : deux jours d'immersion dans les Gorges du Tarn en autonomie. Vous découvrirez la pratique du Sup, mais aussi la gestion d'un bivouac écoresponsable. - Le packraft, nouvelle activité qui allie parcours à pied et navigation.



## TANARA AVENTURE

+33 7 62 17 26 53  
Sébastien Guillot

<http://www.tanara-aventure.fr>

9.6 km  
LA  
MALENE



Je vous accompagne en spéléologie le temps d'une demi-journée ou d'une journée, au cœur d'un monde minéral où le temps semble suspendu. Sous terre, je vous fais découvrir un univers géologique chargé d'histoire et de mystère. Plusieurs grottes sont proposées afin d'adapter chaque sortie au niveau du groupe, pour une expérience unique en petit comité. Je propose également des stages découverte et perfectionnement pour approfondir les techniques d'exploration souterraine et aller plus loin dans l'aventure.



## LES ARTS DU VIDE

+33 6 81 06 34 96  
3 place de l'Horloge

<https://www.lesartsduvide.com>

9.8 km  
MEYRUEIS



L'Escalade et la Via ferrata c'est des panoramas, de la sueur mais avant tout de la découverte. Les Arts du vide vous accompagnent dans les sites magnifiques, tels que les gorges du Tarn, de la Dourbie, de la Jonte et des Cévennes, pour la pratique de cette activité, accessible à tous ! - Location d'équipement de Via ferrata et d'escalade - 4 sites d'exceptions différents sont proposés pour la pratique de la Via ferrata



## LES ARTS DU VIDE

+33 6 81 06 34 96  
3 rue de l'Horloge

<http://www.lesartsduvide.com>

9.8 km  
MEYRUEIS



Les causses lozériens, vous offre un monde souterrain façonné par les eaux. Ce sont des milieux idéals pour la pratique de la spéléologie. Les arts du vide vous proposent une initiation conviviale à la découverte de ces milieux karstiques. Sur une demi-journée d'exploration ou une journée complète d'aventure, surprenez votre famille avec cette expérience unique : La spéléologie



## LES ARTS DU VIDE

+33 6 81 06 34 96  
3 rue de l'Horloge

<https://www.lesartsduvide.com>

9.8 km  
MEYRUEIS



Les Arts du Vide vous propose un ensemble de prestations liées à l'escalade, au plaisir du vide ainsi qu'à l'amour de la nature et des grands espaces. Dans des sites magnifiques, tels que les gorges du Tarn, de la Dourbie, de la Jonte et des Cévennes, nous vous proposons de nombreuses activités sportives telles que l'escalade, le canyoning ou des via ferratas. Location de matériel de sport sur cordes.

# Mes recommandations (suite)

5 raisons de venir dans notre destination

Top 5 des activités

OFFICE DE TOURISME GORGES DU TARN, CAUSSES, CÉVENNES

[WWW.CEVENNES-GORGES-DU-TARN.COM](http://WWW.CEVENNES-GORGES-DU-TARN.COM)



## FREMYC PASS'SPORT NATURE

+33 6 58 13 48 48  
Place Sully

<http://www.nature-cevennes.com>

9.8 km  
MEYRUEIS



Au coeur des grands espaces, entre Causses et Cévennes, se trouve le village de Meyrueis. C'est ici que Michaël, natif de cette région et professionnel du tourisme depuis plus de 15 ans, a créé la base de loisirs FREMYC. La spéléologie en Lozère pour tous, côté Grottes et exploration nous n'avons que l'embaras du choix. Grâce à la structure rocheuse des Grands Causses, il y a tout et pour tous. Sur ces Grands Causses de Lozère, la spéléologie se pratique partout, dans de bonnes conditions et permet l'initiation aussi bien que la découverte extrême. Initiation, découverte ou sensation : Nature Cévennes « La Fremyc » vous propose des demi journées et des stages de découverte du milieu souterrain et d'initiation aux techniques de randonnées souterraines... et cela en toute sécurité.



## FREMYC PASS'SPORT NATURE

+33 6 58 13 48 48  
Place Sully

<http://www.nature-cevennes.com>

9.8 km  
MEYRUEIS



Au coeur des grands espaces, entre Causses et Cévennes, se trouve le village de Meyrueis. C'est ici que Michaël, natif de cette région et professionnel du tourisme depuis plus de 15 ans, a créé la base de loisirs FREMYC. Nous vous proposons de découvrir pas à pas les chemins de randonnées pédestres GR 6, 6A, 6B, 66, 62A et les milles sentiers perdus d'une région pleine de richesses à Meyrueis et territoires à ses alentours. Plusieurs formules : Randonnées pédestres à thème / Randonnées avec âne bâté / Randonnées Bivouac



## FREMYC PASS'SPORT NATURE

+33 6 58 13 48 48  
Place Sully

<http://www.nature-cevennes.com>

9.8 km  
MEYRUEIS



Au coeur des grands espaces, entre Causses et Cévennes, se trouve le village de Meyrueis. C'est ici que Michaël, natif de cette région et professionnel du tourisme depuis plus de 15 ans, a créé la base de loisirs FREMYC. Le Vélo Tout Terrain ouvre les portes de l'aventure et des grands espaces. Mais aussi les descentes et balades en VTT électrique! De la découverte avant tout, c'est là tout au bord des chemins. La Trottrinettes Tout Terrain ou la trottrinettes Électrique ne manqueront pas de vous surprendre ! Que vous soyez un sportif en quête de sensations fortes ou en famille cette activité saura s'adapter à vos envies. Du plaisir garanti!



## FREMYC PASS'SPORT NATURE

+33 6 58 13 48 48  
Place Sully

<http://www.nature-cevennes.com>

9.8 km  
MEYRUEIS



Au coeur des grands espaces, entre Causses et Cévennes, se trouve le village de Meyrueis. C'est ici que Michaël, natif de cette région et professionnel du tourisme depuis plus de 20 ans, a créé la base de loisirs FREMYC. Pour les « accros » de la grimpe, ou pour les amateurs de simples frissons avides de sensations, les Gorges de la Jonte offrent un terrain propice. Fremyc vous propose une exclusivité une via disponible pour les enfants de 5 à 6 ans, au coeur des Gorges de la Jonte, pour découvrir les premières sensations de l'ascension en montagne ! Sensations assurées sur la via du Boffi dans les Gorges de la Dourbie, sur la via de Liaucous dans les Gorges du Tarn, sur la via de Florac sur le Causse Méjan et sur la via des Rousses dans les Gorges du Tapoul.



## FREMYC PASS'SPORT NATURE

+33 6 58 13 48 48  
Place Sully

<http://www.nature-cevennes.com>

9.8 km  
MEYRUEIS



Au coeur des grands espaces, entre Causses et Cévennes, se trouve le village de Meyrueis. C'est ici que Michaël, natif de cette région et professionnel du tourisme depuis plus de 15 ans, a créé la base de loisirs FREMYC. Le CANOË, le KAYAK ou le FRENZY nonchalamment laissé au gré des courants, demeure un classique, dans les gorges du Tarn, qui se pratique en famille ou en groupe, sans danger, l'été. Cette activité peut se pratiquer seul ou accompagné par un moniteur diplômé. Plusieurs circuits de longueurs et de difficultés variées vous sont proposés, permettant à chacun d'y trouver son compte. Pour les amateurs de sensations fortes, le printemps et l'automne sont les saisons idéales pour pratiquer le RAFTING et le HOT DOG dans les gorges de la Dourbie.



## FREMYC PASS'SPORT NATURE

+33 6 58 13 48 48  
Place Sully

<http://www.nature-cevennes.com>

9.8 km

MEYRUEIS



Au cœur des grands espaces, entre Causses et Cévennes, se trouve le village de Meyrueis. C'est ici que Michaël, natif de cette région et professionnel du tourisme depuis plus de 15 ans, a créé la base de loisirs FREMYC. Aqua-rand'eau, une activité en pleine ascension ! Les Gorges de la Dourbie, dans leur partie haute, les Gorges du Tapoul se prêtent tout à fait à cette activité destinée à ceux qui hésitent à aborder le canyoning. Les Gorges du Tapoul, le Bramabiau près du Mont Aigoual, les Cascades d'Orgon, les Gorges du Chassezac et de l'Hérault sont idéales pour l'activité canyoning ouverte à tous.



## GROTTE DE DARGILAN

+33 4 66 45 60 20  
Grotte de Dargilan

<https://www.grotte-dargilan-48.com>

10.0 km

MEYRUEIS



Entre Mont Aigoual, Gorges du Tarn et Viaduc de Millau, découvrez la plus grande grotte des Causses et des Cévennes : sa draperie unique au monde (2000m<sup>2</sup>), ses couleurs naturelles très accentuées. Sur 1 km de parcours dans un monde féérique, la grotte de Dargilan, site classé \*\*\* séduit par la diversité de ses concrétions et de ses couleurs naturelles (grotte rose) et laisse un souvenir inoubliable. Un nouvel éclairage LED-dynamique a permis, tout en la protégeant encore davantage, de révéler cette cavité aux mille couleurs, ses détails jusqu'alors insoupçonnés et ses volumes grandioses. "Allez donc voir Dargilan, même si vous connaissez les plus jolies cavernes d'Europe" a écrit le fondateur de la spéléo Française E.A.Martel. "Le théâtre dont je rêvais" Jean Cocteau



## ANATOLE RANDO ANE

+33 6 78 31 95 82# +33 6 64 32 82 87

Ferme de Ribevenes

<http://anatole-rando-ane.fr>

10.7 km

MEYRUEIS



Randonnées avec des ânes de bât à travers le Massif de l'Aigoual, les gorges et les Causses, de 1 à 10 jours, hébergement en petit hôtel, gîte, chambre d'hôtes ou en camping. Une autre façon de découvrir la région et de motiver les enfants, pour qui l'âne deviendra un compagnon. Et camping à la ferme de Ribevenes : Campez dans un espace naturel au bord d'une rivière, logé en yourte ou tipi, dans un espace sans voiture ni électricité.



## VIA FERRATA DE FLORAC

+33 4 66 45 01 14

11.2 km

FLORAC TROIS RIVIERES



Via ferrata de Florac (Rochefort) - Prenez la tour du Ron de Picar Le parcours débute par un canyon étroit qui laisse apparaître un point de vue superbe sur la vallée de Florac. Deux routes se croisent alors : un itinéraire facile et un autre plus ardu qui escalade le Ron de Picar. Après cette tour, deux passages très différents et assez vertigineux. Le parcours difficile se clôt dans le grand pilier du Rochefort tandis qu'une sortie plus tranquille est possible par un petit canyon. Fiche technique Cotation : Difficile à très difficile Exposition : Sud-Est/Nord-Est Durée : 3-4 h 2 passerelles 3 ponts de singe 1 pont népalais 1 tyrolienne de 50 m (facultative)



## CANOE MEJEAN

+33 4 66 48 58 70 +33 6 68 85 46 03

Route de Millau

<http://www.canoe-mejean.com>

11.5 km

GORGES DU TARN

CAUSSES



Plus de 45 ans d'expérience. Plusieurs parcours de 6, 11, 13, 21 km sur une 1/2 journée ou journée mais également des parcours sur 2 jours de 32 ou 47 km suivant la saison. Tous les départs se font de Ste Enemie au point de location Canoë Méjean situé à 400m du cœur du village, direction Millau. Notre nouvelle base, équipée d'un parking privé et ombragé, d'une plage privée, d'une buvette, d'une aire pique-nique... Transport en navette vers les points de départ des parcours partant en aval. Accessoires et remontée en bus compris. Descente libre. Parking privé auto, moto, camping car. Découvrez aussi le Stand Up Paddle Possibilité d'encadrement pour les groupes par moniteur diplômé d'Etat (sur réservation). Possibilité de multi-activité : canyoning, via ferrata, spéléologie.

# Mes recommandations (suite)

5 raisons de venir dans notre destination

Top 5 des activités

OFFICE DE TOURISME GORGES DU TARN, CAUSSES, CÉVENNES  
[WWW.CEVENNES-GORGES-DU-TARN.COM](http://WWW.CEVENNES-GORGES-DU-TARN.COM)



## LOCANOË

+33 4 66 48 55 57 +33 6 50 60 37 98

Route de Florac

<https://www.locanoë-gorgesdutarn.fr/>  
11.6 km

GORGES DU TARN  
CAUSSES



C'est en canoë que vous aurez tout loisir de découvrir la beauté de ce canyon de 52 km. La traversée des Gorges du Tarn offre une succession de petits rapides de classe 1 à 3 et de plans d'eau. Au fil de l'eau, vous traverserez des villages renommés tels que Castelbouc, Sainte-Enimie, Saint Chély du Tarn. Choisissez votre parcours en fonction de vos envies... Vous pouvez aussi opter notre "pique-nique local" composé de savoureux produits du terroir (pêlardon, pâté, chips artisanales...). Testez aussi notre rando 0 carbone ! Une descente écolo de 6 km et retour à pied par le GR 637 le long du Tarn. Découvrez notre sortie au crépuscule accompagnée par un moniteur diplômé pour découvrir la rivière loin de la foule et de la chaleur et peut-être voir des castors !



## DOMEIZEL CANOE

+33 6 79 02 82 10

Route de Florac

11.6 km

GORGES DU TARN  
CAUSSES



Daniel vous accueille sur sa base située à 800 m du village de Sainte-Enimie sur la route de Florac, entrées par le camping des Gorges du Tarn ou par la route de la base EPMM. Il vous propose plusieurs parcours pour découvrir les Gorges du Tarn : - Pont de Quézac - Canoë Domeizel : 1 jour, 17 km - Pont de Montbrun - Canoë Domeizel : 1 jour, 11 km - Castelbouc - Canoë Domeizel : 2h, 7 km - Prades - Canoë Domeizel : 2 h, 5 km - Canoë Domeizel - Pognadoires : 2h, 7 km - Canoë Domeizel - La Malène : 1 jour, 15 km - Canoë Domeizel - Cirque des Baumes : 1 jour, 21 km - Pont de Quézac - Cirque des Baumes : 2 ou 3 jours, 38 km - Pont de Quézac - Le Rozier : 2 à 3 jours, 49 km Parcours sur plusieurs jours : nous contacter. Possibilité de location à l'heure sur plan d'eau.



## CANOË AU MOULIN DE LA MALENE - PADDLE DES GORGES DU TARN

+33 4 66 48 51 14 +33 6 99 37 37 70

11.7 km Le Moulin

LA <http://www.canoëblanc.com>  
MALENE



Depuis 1973, Le Moulin de La Malène est le pionnier de la descente en canoë, kayak ou paddle dans les Gorges du Tarn. Notre équipe familiale et professionnelle vous propose de naviguer le temps de quelques heures ou d'une journée dans un site naturel. Au départ de notre base "AU MOULIN DE LA MALENE" nous vous promettons une belle moisson de souvenirs, d'émotions et de sensations. Alors n'attendez plus : retrouvez-nous et venez vous détendre sans aucune contrainte, quel sera votre choix de parcours, le drac, le castor, les nymphes, le sublime.... Découvrez les Gorges du Tarn naturellement en stand up paddle : Sortie nocturne encadrée, en petit groupe, un moment privilégié dans un site privilégié. Aire de pique-nique et parking ombragé.



## CANOË LA CAZELLE

+33 4 66 48 46 05 +33 6 83 19 28 62

Route de Florac

<https://canoë-gorgesdutarn.com>  
11.7 km

GORGES DU TARN  
CAUSSES



A partir de notre base au bord du Tarn à Ste Enimie nous vous invitons à découvrir, pour quelques heures ou plusieurs jours, cette magnifique rivière qui abrite une faune et une flore exceptionnelles. Les moniteurs de La Cazelle sont là pour vous conseiller et organiser votre 1/2 journée ou journée ou votre séjour de plusieurs jours. Possibilité de louer des canoës, des kayaks, des paddles ou bien des VTT électriques.



## LES BATELIERS DES GORGES DU TARN

+33 4 66 48 51 10

<http://www.gorgesdutarn.com/>

11.9 km

LA  
MALENE



Avant la création de la route en 1905, ce moyen de transport servait autrefois aussi bien pour les hommes que les animaux et les marchandises. Aujourd'hui, il permet aux visiteurs de découvrir la plus belle partie des Gorges. Au départ de la Malène, les bateliers vous embarquent au fil des 8 km d'eau turquoise profilée au coeur de la partie la plus escarpée de ce célèbre canyon. Durée de la descente : environ 1 heure guidée par un batelier professionnel. Une barque peut contenir jusqu'à 6 personnes.

# Mes recommandations (suite)

5 raisons de venir dans notre destination

Top 5 des activités

OFFICE DE TOURISME GORGES DU TARN, CAUSSES, CÉVENNES  
[WWW.CEVENNES-GORGES-DU-TARN.COM](http://WWW.CEVENNES-GORGES-DU-TARN.COM)



## BUREAU DES MONITEURS DE SAINTE ENIMIE

+33 6 64 91 78 94  
Front de Tarn

<https://www.activitesgorgesdutarn.com/>  
11.9 km

GORGES DU TARN  
CAUSSES



Le bureau des moniteurs de Sainte-Enimie vous propose de découvrir les Gorges du Tarn en canoë et en kayak. Au fil de l'eau nous vous initierons à cette activité, mais aussi à appréhender cette nature sauvage et préservée. Cette activité convient aux groupes. Le Stand Up Paddle (SUP) est tout simplement le mariage réussi du mythe du surf et de l'accessibilité d'un engin peu technique. Une pagaie (une rame), une board (une planche), on grimpe dessus et le tour est joué !! Venez découvrir les Gorges du Tarn autrement !!



## BUREAU DES MONITEURS DE SAINTE ENIMIE

+33 6 64 91 78 94  
Front de Tarn

<https://www.activitesgorgesdutarn.com/>  
11.9 km

GORGES DU TARN  
CAUSSES



Notre best seller : notre parcours aventure privé aux portes de Sainte Enimie qui ravira à coup sûr toute votre famille avec des options faciles et d'autres plus funky tout au long du parcours ! Des tyroliennes, des rappels, pont de singe et évolution en via ferrata vous attendent ! Nous vous accompagnons également en escalade où de nombreuses voies vous permettront de découvrir cette belle activité avec une vue imprenable sur les Gorges du Tarn. Les Gorges du Tarn sont mondialement connues pour la qualité de ses falaises et des voies d'escalade. Nous vous proposons aussi de la via ferrata où vous évoluerez sur toutes sortes d'ateliers ! Tout au long des parcours, vous serez transporté dans une ambiance aérienne, où vous pourrez admirer les paysages grandioses des Gorges du Tarn !



## BUREAU DES MONITEURS DE SAINTE ENIMIE

+33 6 64 91 78 94  
Front de Tarn

<https://www.activitesgorgesdutarn.com/>  
11.9 km

GORGES DU TARN  
CAUSSES



Canyoning famille « facile » (sans corde) aux Sources du Tarn est idéal pour découvrir l'activité en famille. Sauts, toboggans et grandes piscines naturelles d'eau translucide vous attendent dans ce véritable bijoux du canyoning Lozérien!! Super fun et ludique, chacun y trouvera son compte (aucun saut n'est obligatoire), et avancera à son rythme. Que du plaisir pour toute la famille!! Attention, vous allez adorer !! Au pied du Mont Aigoual, le fameux canyon du Tapoul !! C'est un canyon dit « sportif » mais toutefois accessible à ceux qui n'ont jamais pratiqué le canyoning. Tous les sauts peuvent être évités. Un véritable aqualand au coeur de la nature ! Les moniteurs du Bureau des Moniteurs de Sainte-Enimie vous guideront en toute sécurité pour que vous kiffiez comme jamais!!



## BUREAU DES MONITEURS DE SAINTE ENIMIE

+33 6 64 91 78 94  
Front de Tarn

<https://www.activitesgorgesdutarn.com/>  
11.9 km

GORGES DU TARN  
CAUSSES



Grand classique des gorges du Tarn, ce monde souterrain sculpté par l'eau pendant des millénaires recèle de nombreux joyaux. A proximité de Ste Enimie, plusieurs cavités s'offrent à vous pour découvrir de vastes volumes, des plages de sable, des lacs et rivières souterraines, et des étroitures faciles. Vous évoluerez en spéléologie horizontale, avec la possibilité de la réaliser à la demi-journée ou à la journée. Idéales pour une première approche de la spéléologie, ces cavités raviront grands et petits!



## DES BREBIS ET DES HOMMES

+33 4 66 45 66 74 +33 7 88 94 42 54  
Hyelzas

11.9 km

HURES-LA-PARADE



Une demi-journée pour visiter 3 lieux incontournables de l'agropastoralisme : Ferme Caussenarde d'Autrefois, Ferme du GAEC de Hyelzas et la Fromagerie du Fédou. Mardi, Mercredi, jeudi, vendredi Deux jeunes éleveurs ont relevé le défi d'accueillir des groupes dans leur bergerie. Soucieux de recevoir au mieux leurs visiteurs, en accord avec les équipes de la Ferme Caussenarde et du Fédou, ils ont choisi de confier à Anaïs le soin d'accompagner les groupes constitués. Fille d'éleveurs elle a une expérience dans l'agriculture et parle anglais ; elle aime le Causse et les brebis et surtout Anaïs partage leurs valeurs. Tout est réuni pour passer un bon moment, un voyage dans le temps qui restitue l'histoire d'hier et d'aujourd'hui. Lundi, mardi Visite de la ferme en activité.

# Mes recommandations (suite)

5 raisons de venir dans notre destination

Top 5 des activités

OFFICE DE TOURISME GORGES DU TARN, CAUSSES, CÉVENNES  
[WWW.CEVENNES-GORGES-DU-TARN.COM](http://WWW.CEVENNES-GORGES-DU-TARN.COM)



## CEVN

+33 6 66 34 84 88  
Chamberboux

<http://www.gorgesdutarncanyoning.net>

11.9 km

GORGES DU TARN  
CAUSSES



Tom, Brevet d'État en escalade vous fera découvrir les falaises des gorges du Tarn et les vias ferratas qu'il pratique depuis plusieurs années. Son objectif : vous initier et vous faire prendre goût à sa passion. Vous saurez apprécier sa patience ainsi que sa connaissance du milieu afin d'aborder sereinement les voies ou les parcours proposés. Bonne humeur et sécurité garanties !



## LA MAISON DU PLEIN AIR

+33 6 65 72 79 54  
Pougnadoires

<http://www.canyoning-speleo-lozere.com>

12.0 km

GORGES DU TARN  
CAUSSES



La Maison du Plein Air vous fera découvrir les plus beaux spots de canyoning situés aux alentours des Gorges du Tarn et dans les Cévennes. De la découverte au canyoning sportif, venez vous amuser en toute sécurité dans de véritables aqualands naturels avec des guides passionnés et diplômés d'état. Canyon Découverte Les Sources du Tarn (à partir de 8 ans). Canyon Intermédiaire Canyon du Bramabiau (à partir de 10ans). Canyon Sportif Les Gorges du Tapoul (minimum 12 ans). Le pack Cévennes pour une journée tonique Canyoning +Via Ferrata (à partir de 12 ans).



## LA MAISON DU PLEIN AIR

+33 6 65 72 79 54  
Pougnadoires

<http://www.canyoning-speleo-lozere.com>

12.0 km

GORGES DU TARN  
CAUSSES



Seul, entre amis ou en famille, la Maison du Plein Air vous propose de découvrir l'activité spéléologie encadrée par des professionnels, en toute sécurité. Une découverte passionnante et ludique du monde souterrain. Matériel à prévoir : Une paire de bottes ou vieilles baskets, un vieux survêtement Matériel fourni : Combinaison, casque, gants, genouillères, éclairage, longes, bidons étanches, sac de portage.



## LA MAISON DU PLEIN AIR

+33 6 65 72 79 54  
Pougnadoires

<http://www.canyoning-speleo-lozere.com>

12.0 km

GORGES DU TARN  
CAUSSES



Ludique, sportive, ou aérienne nous vous proposons différents itinéraires de Via Ferrata. En famille, ou entre amis, venez découvrir les tyroliennes, pont de singe et passerelles de nos via ferrata lozériennes. Matériel à prévoir : Une paire de basket ou chaussure de montagne, une bouteille d'eau, un petit sac à dos, coupe-vent, polaire et éventuellement une paire de gants ou de mitaines.



## LA MAISON DU PLEIN AIR

+33 6 65 72 79 54  
Pougnadoires

<http://www.canyoning-speleo-lozere.com>

12.0 km

GORGES DU TARN  
CAUSSES



Embarquez pour deux heures de descente au cœur des Gorges du Tarn sur une rivière classée au patrimoine mondiale de l'Unesco. 12 kms de navigation en classe 2/3 où vous découvrirez les plus beaux spots des Gorges du Tarn. Une activité ludique, accessible à tous, encadrée en toute sécurité par un moniteur diplômé d'état. Pour une journée d'activité complète, optez pour le Pack Printemps (canyon des Vignes + Rafting). Activité réalisable au printemps et en automne en fonction des niveaux d'eau.



## LA CAZELLE SPORT NATURE : VTT

☎ +33 4 66 48 46 05 ☎ +33 6 49 12 14 05# +33 6 71 11 23 88

Rue des Tendes

12.0 km <https://www.sport-nature-gorgesdutarn.com>

📍 GORGES DU TARN

CAUSSES



Vous aimez la vitesse, les sensations ou bien simplement vous balader tranquillement, nous vous invitons à découvrir en famille ou entre amis les somptueux paysages des gorges du Tarn... Partez en VTT à la découverte de nos circuits de découverte ou sportif. Essayez notre parcours favoris : une navette vous transporte sur le Causse et c'est parti pour 20km de sentier puis une descente (D-450) qui vous ramène à Sainte Enimie. Profitez de nos locations de vélos et partez en autonomie ou partez accompagnés d'un guide.



## LA CAZELLE SPORT NATURE : SPORTS DE GRIMPE

☎ +33 6 49 12 14 05

Rue des Tendes

12.0 km <https://www.sport-nature-gorgesdutarn.com>

📍 GORGES DU TARN

CAUSSES



La Cazelle vous suggère différentes approches de l'activité escalade : Escalade initiation, perfectionnement, grandes voies... contrairement à la légende cette activité n'est pas réservée qu'au grimpeur expérimenté, bien au contraire les voies commencent à un niveau accessible, il suffit de gérer le vide et d'écouter votre moniteur! Nous vous proposons un parcours spécialement conçu pour vous : la via corda de Sainte Enimie, une via mélangeant escalade, tyrolienne, pont de singe et rappels. Vous allez adorer ! Nos moniteurs vous emmèneront également sur les deux magnifiques via ferrata du coin celle de Florac et celle de Liaucous. Émerveillement garanti !



## LA CAZELLE SPORT NATURE : SPORTS D'EAUX VIVES

☎ +33 6 49 12 14 05

Rue des Tendes

12.0 km <https://www.sport-nature-gorgesdutarn.com>

📍 GORGES DU TARN

CAUSSES



En famille ou entre amis, vous cherchez avant tout à vous amuser, à passer une journée agréable dans l'eau, à avoir quelques sensations voire beaucoup de sensations dans un cadre sauvage et verdoyant, dans ce cas, le canyoning est pour vous. Le canyoning est une activité particulièrement ludique qui se pratique durant la saison estivale. Elle consiste à descendre une rivière à pied et à la nage. On rencontre des obstacles sous forme de sauts, de toboggans et de rappels qui rendent cette activité particulièrement amusante et sensationnelle. Partir avec un moniteur à la journée est le meilleur moyen d'apprécier cette activité.



## CAMPING COUDERC

☎ +33 4 66 48 50 53

Rte de Millau - Ste-Enimie

📍 <https://www.campingcouderc.fr/location>

12.0 km

📍 GORGES DU TARN

CAUSSES



Camping situé au cœur des Gorges du Tarn, en bord de rivière, avec piscine chauffée. Location de Canoës-kayaks dans le camping ouverte à tous, transport assuré. Circuits à la journée ou sur 2 jours.



## VIA FERRATA DE ROUSSES

☎ +33 4 66 45 01 14# +33 6 42 55 14 10

12.2 km

📍 ROUSSES



Via ferrata de Rousses - Pour une sortie en famille Située à 800 m en aval du canyon du Tapoul, cette via ferrata longe la rivière le Tarn. Elle ne présente pas de difficultés majeures, cependant les pratiquants devront avoir une attention toute particulière sur le niveau de l'eau et ne pas s'aventurer s'il est trop élevé. Le parcours se développe dans un cadre exceptionnel et reposant. Ludique et accessible, il est idéal pour les familles. Fiche technique Cotation : Facile à Moyennement Facile Exposition : Est-Ouest Durée : 2-3 h 2 passerelles 1 pont de singe 2 tyroliennes (facultatifs)



## CANOË 2000

+33 4 66 48 57 71 +33 6 82 57 97 41

La Malene Village

<https://www.canoe-kayak-gorgesdutarn.com>  
12.2 km

LA

MALENE



Avec Canoë 2000, l'aventure est à votre portée au cœur d'un site grandiose "Les Gorges du Tarn". Vous serez en contact permanent avec une faune et une flore abondantes au cœur d'un canyon spectaculaire "Les Détroits". Canoë 2000 est une entreprise familiale bénéficiant de plus de 25 ans d'expérience, qui offre un accueil et un service de qualité pour faire la différence avec la concurrence. Autre prestation proposée selon l'activité choisie : location de matériel.



## SPORT NATURE LOZERE - SPÉLÉOLOGIE

+33 6 83 41 73 08

11 esplanade Marceau Farelle

<http://www.sport-nature-lozere.com>

12.5 km

FLORAC TROIS RIVIERES



Je vous propose de pratiquer la spéléologie dans des réseaux horizontaux des Gorges du Tarn et dans les plus beaux avens des grands Causses. De l'initiation spéléo à l'exploration verticale à moins de 30 minutes de Florac ou de Sainte-Enimie. Diplômé d'Etat de Spéléologie et Canyoning, je vous ferai partager ma passion et mes connaissances du milieu naturel. Au mois de Juillet et Août, nous vous accueillons à notre boutique située au centre-ville de Florac. -Location matériel Via ferrata - Location de VTT



## PARCOURS ACROBATIQUE CÉVENNES ÉVASION

+33 4 66 45 18 31 +33 6 76 30 31 84

1 rue du Briançon, St Julien du Gourg

<https://www.lozere-accrobranche.com/>

13.0 km

FLORAC TROIS RIVIERES



L'accrobranche de Cévennes évasion est un parcours en hauteur pour toute la famille où chacun pourra évoluer à son rythme. Il propose plus de 40 ateliers répartis en 6 parcours (tyroliennes, passerelles, filets, jeux d'équilibre...) - Orange : à partir de 3 ans - Jaune : à partir de 6 ans - Vert : à partir de 1,20 m, environ 8 ans, avec les parents - Bleu : à partir de 1,30 m, environ 10 ans - Rouge : à partir de 1,40 m, environ 12 ans - Violet : à partir de 1,50 m, 6 tyroliennes au-dessus du Tarn dont une de plus de 100m. Vous y trouverez une aire de pique-nique, des glaces et des boissons à emporter, une terrasse perchée.



## CEVENNES EVASION

+33 4 66 45 18 31

1 rue du Briançon

<http://www.cevennes-evasion.fr>

13.0 km

FLORAC TROIS RIVIERES



A vos casques, lampes et baudriers! Découvrez les profondeurs du Parc national des Cévennes et des Causses classé UNESCO à travers leur réseau souterrain. Explorez des grottes et cavités, accompagnés de moniteurs diplômés et passionnés. Une aventure accessible à toute la famille qui vous fera oublier la surface. Découvrez un monde sculpté depuis des millénaires par les eaux. Cette activité à couper le souffle s'effectue sur une demi-journée ou sur une journée complète. Un environnement rempli de vie et de sculptures colorées vous attend. Mettez-vous au défi à travers cette expérience unique qui vous offrira connaissance et souvenir dans les entrailles de la terre.



## CHEVAUX AU VENT

+33 6 66 16 00 75

Rieisse

<http://www.cheval-gorgesdutarn.com>

13.1 km

LA

MALENE



Balades à cheval ou en poneys sur le Causse Méjean. Accompagnés d'une guide Brevetée d'État, partez à la découverte des paysages grandioses du Causse Méjean et des Gorges du Tarn. Uniquement sur réservation. N'hésitez pas à nous contacter par SMS.



## LES ÂNES DU VIGOS

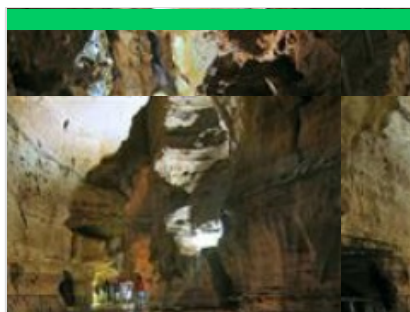
+33 6 50 28 81 97  
 Le Vigos

<https://www.lafermeduvigos.fr>

14.9 km  
 📍 ISPAGNAC



Techniquement, comment ça se passe ? Nous vous aidons à préparer votre âne (étriller, brosser, curer les pieds), et à installer le bât ou les sacoches sur son dos. Les itinéraires sont balisés. Nous vous donnons un support itinéraire préparé et repéré avec une carte et un topo de randonnée. Nous prenons toujours le temps nécessaire pour vous donner toutes les explications qui vous permettront de faire votre randonnée en toute sérénité. Ne soyez pas inquiets nos ânes sont dociles, dotés d'une très bonne mémoire, ils connaissent bien les chemins et nous ne sommes jamais bien loin... Poids maxi de portage 30kgs (jeunes enfants). Votre âne marche d'un pas régulier et sûr à environ 3/4 km/heure. Différentes formules de 2 heures à plusieurs jours.



## L'ABÎME DE BRAMABIAU

+33 4 67 82 60 78  
 Bramabiau

<http://www.abime-de-bramabiau.com>

15.8 km  
 📍 SAINT-SAUVEUR-CAMPRIEU



L'Abime de Bramabiau s'entend de loin avant de le découvrir. Pour accéder au site, il faut d'abord descendre un sentier (15 minutes de marche) dans une forêt de hêtres, fort agréable en été et pleine de couleurs à l'automne, avant d'apercevoir l'immense faille d'où débouche en cascade, la rivière du Bonheur. C'est en entrant dans ce labyrinthe que l'on ressent toute la puissance de la nature. On explore ce dédale pendant plus d'une heure accompagné d'un guide passionnant et passionné. On réalise que le réseau se prolonge encore sur plus de 10 km, et on rêve un instant de s'initier à la spéléo. Pour ressortir de la visite, on emprunte un tunnel où l'on peut admirer les empreintes de dinosaures.



## CANOË LE SOULIO

+33 4 66 48 81 56  
 Le Cirque des Baumes

<http://www.le-soulio.com>

17.4 km  
 📍 LA MALENE



Avec « LE SOULIO, aux Bons Vivants », vivez le canoë autrement. Parcours adaptés à vos attentes : 10 km, 21 km et séjour évasion. L'arrivée se fait à votre véhicule, cela vous garantit aucune attente et vous permet de prendre tout votre temps pour effectuer votre descente. Parking Gratuit. Tout au long de la descente vous pourrez admirer les sites les plus prestigieux des Gorges du Tarn. Une entreprise familiale 100% à votre service. Une équipe qualifiée et expérimentée saura vous conseiller et orienter vos choix de parcours, de bateaux et un matériel adapté vous sera proposé. Découvrez le canoë autrement associé à d'autres activités (Ciel et Eau, Dromabox, Aquabox, Terroirbox ...) Canoë LE SOULIO est labellisé Qualité Sud de France, Tourisme France et Ambassadeur Unesco.



## MAISON DES VAUTOURS

+33 5 65 62 69 69 / +33 6 32 02 82 92

Départementale 996

<https://www.maisondesvautours.fr/>

17.6 km  
 📍 SAINT-PIERRE-DES-TRIPIERS



À la Maison des Vautours, venez découvrir et observer ces oiseaux majestueux et leur fabuleuse histoire ! Située en plein cœur des Gorges de la Jonte en Lozère, dans un bâtiment de trois niveaux conçu pour épouser la roche, vous découvrirez : - Un musée entièrement rénové où vous en apprendrez davantage sur ces oiseaux : leur physiologie, leur physiologie, les manières de les percevoir à travers le monde mais aussi l'histoire de leur disparition et l'épopée de leur réintroduction ; - Une terrasse d'observation équipée de longues-vues pour admirer les vautours dans leur milieu naturel, en totale liberté ; - Une salle de projection où vous est diffusée la vidéo que nous avons réalisé grâce aux images de nos caméras dans les falaises ; - L'accès à un panorama unique sur les Gorges de la Jonte



## CIRQUE DES BAUMES

+33 4 66 48 88 08

<http://www.aubrac-gorgesdutarn.com>

17.7 km  
 📍 MASSEGROS CAUSSES GORGES



Le Cirque des Baumes, site incontournable de l'escalade dans les Gorges du Tarn pour tous les niveaux : - Roche : calcaire - Descente en rappel : non - Voies : équipées et 1 voie terrain d'aventure (Calmez-vous) - Marche d'approche : 0 min Selon les secteurs : - Difficulté : de 5a à 8c - Longueur des voies : entre 8 m et 75 m - Matériel recommandé : corde de 40 m à 100 m et entre 10 et 25 dégaines Les secteurs du Cirque des Baumes : Amphithéâtre 43 voies de 5a à 9z / Tennessee 21 voies de 6a à 9z / Chapelle 5 voies de 5c à 7b+ / Navire 19 voies de 6a à 7b+ / Calmez-vous 24 voies de 6b+ à 8a+ / Crapaud 3 voies de 7a à 7c+ / Vieille Stat 2 voies de 6a+ à 6b / Coma Idyllique 7 voies de 6b à 7b / Arc en Ciel 11 voies de 5c à 8a / Choucantine 8 voies de 6c+ à 8c / L'Usine 17 voies de 5a à 7b

# Mes recommandations (suite)

5 raisons de venir dans notre destination

Top 5 des activités

OFFICE DE TOURISME GORGES DU TARN, CAUSSES, CÉVENNES

[WWW.CEVENNES-GORGES-DU-TARN.COM](http://WWW.CEVENNES-GORGES-DU-TARN.COM)



## PAS DE SOUCY

+33 4 66 48 88 08

<https://www.aubrac-gorgesdutarn.com/>

18.2 km

MASSEGROS CAUSSES  
GORGES



Pas de Soucy, site incontournable de l'escalade dans les Gorges du Tarn pour tous les niveaux : - Roche : calcaire - Descente en rappel : Oui et non - Voies : équipées et 1 voie terrain d'aventure - Marche d'approche : 10 min Selon les secteurs : - Difficulté : à partir de 4 - Longueur des voies : entre 11 m et 120 m - Matériel recommandé : corde de 60 m à 80 m et 12 dégaines - Expositions : sud et est Les secteurs du Pas de Soucy :Tire Jus 17 voies de 6b à 8 / Noir Désir 28 voies de 6a+ à 7b/Cancer 13 voies de 6b+ à 7b+ / Brothers 10 voies (1 voie à 2 relais) de 5a à 7c / La roche Aiguille 3 voies (1 voie à 4 relais, 1 voie à 5 relais) de 4 à 6c



## AQUALOISIRS

+33 4 66 48 82 49 +33 6 09 42 86

54

Village

<http://www.aqua-loisirs.com>

18.5 km

MASSEGROS CAUSSES  
GORGES



Idéalement située au cœur des deux plus beaux circuits de canoë des Gorges du Tarn, notre base des Vignes vous propose 6 parcours de 11 à 32 km, Que vous soyez débutant, amateur de sensations ou explorateur chevronné, nous avons l'itinéraire parfait pour vous. Nouveauté : découvrez la descente en Stand Up Paddle ou profitez du plan d'eau des Vignes pour explorer le Pas de Soucy autrement. Avec nous, aucune contrainte horaire : partez quand vous le souhaitez et retrouvez votre véhicule directement à l'arrivée. Envie de sensations fortes ? Laissez-vous tenter par une aventure inoubliable entre Les Vignes et Le Rozier, un parcours ludique. Autre nouveauté : un pédalo pour profiter du plan d'eau en famille, parfait avec les tout-petits. Venez vivre l'aventure au cœur des Gorges du Tarn !



## TANARA AVENTURE

+33 7 62 17 26 53

Sébastien Guillot

<http://www.tanara-aventure.fr>

18.6 km

LA  
MALENE



Je suis Sébastien, moniteur diplômé d'État, et je vous propose de vous accompagner lors de demi-journées ou de journées complètes en pleine nature. Je me consacre à des activités que je pratique avec passion et qui ont du sens pour moi. Le packraft Le packraft est une aventure à part entière, à la croisée de la randonnée et de la navigation. Léger, ludique et accessible, ce petit bateau gonflable permet d'explorer rivières, lacs et gorges autrement, loin des itinéraires classiques. Que ce soit pour une découverte tranquille ou une sortie plus engagée, je vous guide pas à pas pour vivre une expérience authentique, conviviale et adaptée à votre niveau.



## CÉVENNES G'RANDOS D'ÂNES

+33 4 66 32 35 89 +33 6 68 13 81

01

Lieu-dit La Roquette

<https://www.gitelaroquette.com/>

21.1 km

MOLEZON



En famille, en couple ou entre amis ? C.E.club de rando ou groupe? Vous êtes décidé à balader avec un compagnon attachant ? Nous proposons un accueil personnalisé aux personnes souhaitant balader ou randonner avec un âne sur le maillage de sentiers et de drailles, du cœur des Cévennes aux contreforts du Mont Lozère et du Mont Aigoual. Nos prestations vont de la demi-journée jusqu'au séjour organisé selon vos attentes. Nous établissons les parcours ensemble ou nous vous proposons des séjours aux multiples parcours adaptés à tous les niveaux. La lisibilité des tracés des randonnées, les topo-guides détaillés, notre accompagnement sur demande, la qualité des hébergements choisis, l'emplacement de nos bivouacs et les cartes IGN mis à disposition apporteront un confort optimal à vos vacances



## CANOË LE ROZIER

+33 6 38 24 15 17

Chemin de Brouillet

<https://canoegorgesdutarn.com>

21.8 km

LE  
ROZIER




Canoë le Rozier se situe à l'entrée des Gorges du Tarn et de la Jonte point de départ des plus beaux circuits de randonnées pédestres et de Canoës de la Lozère. Pour découvrir les Gorges du Tarn, opter pour la location de canoë-kayak en eaux vives ou en famille venez profiter des paysages magnifiques que nous offre cette nature riche des Cévennes. Parcours : les Vignes Le Rozier le plus sauvage avec ses nombreux rapides 10 km 3 à 5 heures de navigation, découvrez les sensations de l'eau vives. Le Rozier Peyrelade pour la découverte du canoë kayak dans la vallée en direction de Millau 7km . Nous vous proposons aussi la possibilité d'encadrement de groupe par des moniteurs diplômés d'état et le rafting toute l'année. Condition : savoir nager. encadrement BE possible.

# Mes recommandations (suite)

5 raisons de venir dans notre destination

Top 5 des activités

OFFICE DE TOURISME GORGES DU TARN, CAUSSES, CÉVENNES  
[WWW.CEVENNES-GORGES-DU-TARN.COM](http://WWW.CEVENNES-GORGES-DU-TARN.COM)



## VIA FERRATA DE LIAUCOUS

+33 6 35 57 21 04  
Liaucous

22.4 km  
📍 MOSTUEJOULS



D'une longueur de 1000 mètres et d'un dénivelé de 230 mètres, cette Via Ferrata vous procurera des sensations vertigineuses ! Située à l'entrée du site incontesté des Gorges du Tarn, vous apprécierez les paysages surprenants sculptés au fil de l'histoire. Physique mais étonnante, une fois terminée vous aurez la possibilité de vous détendre en admirant les corniches du Causse Sauveterre !



## LA CITE DE PIERRES

+33 5 65 60 66 30  
Montpellier le vieux  
📄 <https://www.lacitedepierres.com/fr-fr/>

24.8 km  
📍 MILLAU



Découvrez La Cité de Pierres, une ville imaginaire dessinée par la nature, en vous promenant, en voyageant à bord du petit train, en jouant à l'Explor'Games® (jeu numérique), ou en grim pant sur les Vias Ferratas ! Six balades pédestres s'offrent à vous, clairement balisées, adaptées à tous les plaisirs. La visite commentée à bord du petit train permet de découvrir le site sans effort. Pour les sportifs, les vias ferratas encadrées par nos moniteurs et agrémentées de 5 tyroliennes vous feront prendre de la hauteur en vous offrant des paysages somptueux (parcours famille et parcours ados/adultes). L'Explor'Games®, jeu d'exploration et d'aventures, mêlant parcours d'orientation, défis et énigmes ravira petits et grands enfants !



## LES ÂNES DE VIELJOUVES

+33 4 66 94 04 12  
Vieljouve Bas  
📄 <http://www.cevennes-gite.eu>

25.3 km  
📍 SAINT-ANDRE-DE-LANCIZE



L'âne est un compagnon de randonnée fascinant, il rythme votre pas et vous fait naturellement prendre le temps d'écouter, d'observer, de sentir... D'avril à novembre, c'est la période idéale pour les grandes randonnées sur les crêtes. Une ânesse peut porter votre bagage et stimuler les enfants tout au long de la route par sa présence attachante et son rythme régulier. > Prenez le temps de profiter des lieux : nous aurons plaisir à vous accueillir en Gîte d'étape avec accueil des ânes et des chevaux > Nous proposons aussi des stages tout au long de l'année (nous contacter) ainsi que la vente de plantes médicinales et des produits de la ferme. > Possibilité de réserver un pique nique A partir de 3 ans Possibilité de circuit de 1 à 6 jours nous consulter



## VIA FERRATA DE MENDE

+33 4 66 94 00 23  
Causse de Mende  
📄 <https://www.mende-coeur-lozere.fr/>

25.9 km  
📍 MENDE



Via ferrata de Mende - Un parcours pour costauds La via ferrata est située sur le versant ouest du causse de Mende. Le parcours se développe horizontalement pour atteindre une cavité rocheuse. De là, l'itinéraire difficile emprunte une lucarne et débouche à sa sortie sur un tracé vertical de 6 m qui sollicite fortement les bras. Les deux parcours se rejoignent ensuite. Le chemin ardu se dessine ensuite sur un pilier d'une trentaine de mètres. Le petit + : La sortie impressionnante de la lucarne sur une falaise en plein vide. Fiche technique : Exposition : Ouest (1ere partie) / Sud (2eme partie) Durée : 2-3 h 1 passerelle 2 ponts de singe 1 pont népalais 1 tyrolienne de 35 m (facultative) A vos baudriers et c'est parti pour 3h grand max de sensations fortes !



## FERME EQUESTRE DES MOURENES

+33 6 87 35 17 85  
Les Mourènes  
📄 <http://www.mourenes.fr/>

26.3 km  
📍 SAINT-ANDRE-DE-LANCIZE



Randonnées à cheval au cœur du Parc national des Cévennes : - Pour les débutants : 1h30 à cheval. 30 min d'initiation suivie de 1h de balade en forêt ponctuée de magnifiques points de vue. - Pour les cavaliers confirmés (tenir aux 3 allures), la situation de la ferme au cœur de la forêt offre des randonnées sauvages et variées où les trots et les galops s'enchaînent sur les pistes forestières et l'ancienne voie ferrée. La ferme équestre vous propose aussi des cours d'1h et stages d'équitation à thème où sont abordés le dressage, l'obstacle, la voltige... Pour les plus petits, balades à poneys en main. L'accès se fait par une route non goudronnée. La réservation est obligatoire. La cavalerie est variée et adaptée, l'enseignante est diplômée d'État.

# Mes recommandations (suite)

5 raisons de venir dans notre destination

Top 5 des activités

OFFICE DE TOURISME GORGES DU TARN, CAUSSES, CÉVENNES  
[WWW.CEVENNES-GORGES-DU-TARN.COM](http://WWW.CEVENNES-GORGES-DU-TARN.COM)



## VIA FERRATA DE ROQUEPRINS - LA CANOURGUE

+33 4 66 32 83 67

Place du Pré commun

<http://www.aubrac-gorgesdutarn.com>

26.7 km

LA CANOURGUE



Via ferrata de La Canourgue (Roqueprins) - Vous avez dit vertige ? Le parcours démarre par une descente verticale de 30 m en zigzag pour atteindre le premier monolithe. Deux parcours (facile et difficile) sont possibles et se rejoignent pour accéder à une grande passerelle (30 m). La via ferrata se développe dans un cadre exceptionnel et vertigineux, avec le superbe village de La Canourgue 350 m plus bas. Sensibles au vertige, s'abstenir ! Le petit + : Ascension d'un filet de 11 m face au vide. Fiche technique Exposition : Nord-Est Durée : 2-3 h 1 passerelle 2 ponts de singe 2 pont népalais 1 tyrolienne (facultative) 1 filet Accès : A pied : un chemin pédestre est balisé au départ de La Canourgue. En voiture : prendre la D998, puis la D46, allez à Rouges-Parets, puis suivre une piste.



## LA CAVALE DU VENTALON

+33 4 66 41 07 85 +33 6 61 70 89

48

Saint Maurice de Ventalon

30.1 km

PONT DE MONTVERT - SUD MONT LOZERE



Pour sonder l'horizon à cheval, la cavale du Ventalon vous fait parcourir les crêtes et vallées d'ici, le temps d'une balade ou pour quelques jours de randonnée. Les chevaux de Mérens qui naissent et grandissent sur ce territoire permettent de découvrir les reliefs montagneux d'un pas assuré et franc, ils ont leur petit caractère mais savent s'adapter selon l'expérience de leur cavalier/e... Vous serez certainement conquis par leur mérite ! Production en agriculture biologique : châtaignes, jus de pomme, confitures.



## LE VALLON DU VILLARET

+33 4 66 47 63 76

Le Villaret

<http://www.levallon.fr>

34.1 km

BAGNOLS LES BAINS



Un parc hors du commun, bien loin des modèles industriels : jeux et art dans un vallon de verdure ! Sur un parcours de 2 km, des artistes ont inventé plus de 100 surprises... C'est un paradis pour enfants où beaucoup viennent... sans enfant ! Selon votre degré de curiosité, c'est 3 à 5 heures de surprises à partager à tous âges, en famille ou entre amis... Plus d'un million de visiteurs y sont déjà venus. Et vous, tenterez vous l'expérience ? A l'auberge, en terrasse ou au coin du feu, des assiettes copieuses entre Auvergne et Méditerranée : assiette enfant, salades, charcuterie, gâteaux maison... Mmmh.. la "Belle assiette de montagne"... Mais on peut aussi apporter son pique-nique ! Recommandé par tous les guides touristiques. Excellentes notes sur les sites d'avis.



## ARBRES ET CIMES

403 avenue de Miillau Plage

<https://www.activites-loisirs-millau.com/>

34.5 km

MILLAU



Situé à Millau, en bord de rivière, l'accrobranche d'Antipodes saura ravir les petits et les grands ! Avec nos formules illimitées à la journée, profitez des 9 parcours autant que vous le voulez ! Du plus facile au plus difficile, en passant par les tyroliennes géantes, il y en a pour tous les goûts ! Accès gratuit pour les moins de 3 ans !



## PARC DES LOUPS DU GEVAUDAN

+33 4 66 32 09 22

Hameau de Sainte-Lucie

<http://www.loupsdugevaudan.com>

40.6 km

SAINT-LEGER-DE-PEYRE



Au cœur de la Margeride, à Sainte-Lucie, le Parc des Loups du Gévaudan vous invite à une immersion fascinante dans l'univers du loup. Créé en 1985, il abrite aujourd'hui des loups venus du monde entier : loups de Pologne, de Mongolie, du Canada ou encore d'Arctique. Dans un cadre naturel, le parcours de visite permet d'observer ces animaux en semi-liberté et de mieux comprendre leur comportement, leurs modes de vie et leur rôle dans l'écosystème. Des animations pédagogiques, des visites guidées et des expositions complètent la découverte tout au long de l'année. Le parc dispose également d'aires de jeux pour enfants (toboggans, tyrolienne...), d'une boutique, d'un restaurant-snack-bar et de points de vue spectaculaires sur les enclos.

# Mes recommandations (suite)

5 raisons de venir dans notre destination

Top 5 des activités

OFFICE DE TOURISME GORGES DU TARN, CAUSSES, CÉVENNES  
[WWW.CEVENNES-GORGES-DU-TARN.COM](http://WWW.CEVENNES-GORGES-DU-TARN.COM)



## VIA FERRATA LAC DE VILLEFORT

+33 4 66 46 87 30  
Poucharesses

<http://www.destination-montlozere.fr>

40.7 km  
VILLEFORT



Via ferrata du Lac de Villefort - Marchez sur l'eau Deux itinéraires (facile et difficile) se dessinent avec des tronçons communs. Attention à la partie difficile qui comprend deux surplombs dans son final. Cette via ferrata très originale se déroule au-dessus du lac avec plusieurs franchissements de «calanque» par des ateliers aériens : passerelle, pont népalais et tyrolienne. Lors de la marche d'approche, ne manquez pas le château de Castanet qui surgit de l'eau. Les petits + : La vue très aérienne et le surplomb permanent du lac de Villefort. Fiche technique : Exposition : Nord-Est/Nord-Ouest Durée : Entre 2h et 3h 1 passerelle 6 ponts de singe 2 ponts népalais 1 tyrolienne de 70 m (facultative) 1 poutre



## LE TAC : TRAIN DE L'ANDORGE EN CÉVENNES

+33 6 85 31 41 94  
<http://www.tacletrain.com>

41.0 km  
SAINT-JULIEN-DES-POINTS



Le TAC, train de l'Andorge en Cévennes emprunte une partie de l'ancien chemin de fer départemental reliant Florac à Sainte-Cécile-d'Andorge, par les sinueuses vallées cévenoles. A bord d'un petit train touristique remis en service par des bénévoles passionnés, on y retrouve l'ambiance bucolique des voyages d'antan à travers viaducs et tunnels. Le circuit aller et retour (2x1450m) permet de découvrir, outre le paysage, plusieurs ouvrages d'art tel que le viaduc sur l'Andorge (viaduc à 4 arches elliptiques de 25 m de haut) et le tunnel de Bramefont (long de 82 m), qui témoignent du travail réalisé il y a 100 ans lors de la construction du CFD. L'écartement de la voie est de 400 mm, ce train peut transporter 60 passagers. Le départ & l'arrivée s'effectuent en gare de Ste Cécile d'Andorge.



## ANTIPODES SPORT NATURE

+33 5 65 60 72 03  
403 avenue de Millau Plage  
<http://www.antipodes-millau.com>

41.7 km  
MILLAU



Envie d'adrénaline ? Faites le plein de sensation avec Antipodes. Depuis 30 ans, Antipodes organise des sauts à l'élastique sur le magnifique viaduc de Sainte Eulalie de Cernon au cœur du célèbre Causse du Larzac. Entouré d'une équipe de spécialiste, prenez votre courage à deux mains, et laissez-vous aller !



## GROTTE DE TRABUC

+33 4 66 85 03 28 +33 7 87 39 06 24  
2316 Route des Grottes  
<http://www.grotte-de-trabuc.com>

43.4 km  
MIALET



Sous les reliefs des monts cévenols, à 10 minutes d'Anduze et de Saint Jean du Gard, se cache la grotte de Trabuc, cavité 4 étoiles, à découvrir en famille, sur un parcours lumineux interactif et sécurisé. Plongez en immersion dans un environnement naturel et authentique. Dans cet écrin millénaire, découvrez l'architecture des eaux et l'empreinte du Temps, explorez les expériences qu'offre le monde souterrain, et déambulez, de l'ombre à la lumière, au sein de toutes ces merveilles préservées. 7 salles exceptionnelles dévoilent des curiosités minérales : orgues, colonnes et draperies torsadées, méduses et papillons cristallisés, gours et cascades dégringolent jusqu'à former des lacs profonds aux eaux turquoise. Découvrez les mystérieux 100 000 soldats, unique au monde! Visites nocturnes.



## Les trois hameaux du Méjean

+33 4 66 45 01 14  
DRIGAS  
<http://www.cevennes-gorges-du-tarn.com>

5.2 km  
HURES-LA-PARADE



Un chemin ancestral qui emprunte une draille et dévoile son histoire, depuis le Néolithique jusqu'à nos jours, par des éléments de patrimoine : enceinte protohistorique, jasses, lavognes, croix... L'agriculture est aussi bien présente et entretient les milieux.

# Mes recommandations (suite)

5 raisons de venir dans notre destination

Top 5 des activités

OFFICE DE TOURISME GORGES DU TARN, CAUSSES, CÉVENNES  
[WWW.CEVENNES-GORGES-DU-TARN.COM](http://WWW.CEVENNES-GORGES-DU-TARN.COM)



## CHAOS DE NIMES LE VIEUX

+33 4 66 45 01 14  
Le Veygalier

<http://www.cevennes-gorges-du-tarn.co>

6.6 km

 FRAISSINET-DE-FOURQUES  **2**

A 3 km du col de Perjuret. Au départ du Veygalier sur le Causse Méjean, un sentier balisé d'environ 1 heure vous permettra de découvrir cet immense chaos de rochers dolomitiques aux formes étranges. Selon votre inspiration, vous pourrez reconnaître tantôt la Marmite de Gargantua, appelée dans la langue du pays l'Oule, le lion, ou encore les arènes de cette mystérieuse cité. Pour conclure cette balade, ne manquez pas l'exposition géologique qui vous aidera à comprendre la formation de cette curiosité naturelle qu'est Nîmes le Vieux.



## Puech d'Alluech

+33 4 66 45 01 14  
Route de Prunet

<http://www.cevennes-gorges-du-tarn.co>

7.0 km

 MAS-SAINT-CHELY  **3**



## La Chadenède, sentier des moines

+33 4 66 45 01 14  
La Chadenède

<http://www.cevennes-gorges-du-tarn.co>  
8.0 km

 GORGES DU TARN  **4**  
CAUSSES



## Castelbouc

+33 4 66 45 01 14

<http://www.cevennes-gorges-du-tarn.co>

8.4 km

 GORGES DU TARN  **5**  
CAUSSES



## La Condamine

+33 4 66 45 01 14

<http://www.cevennes-gorges-du-tarn.co>

8.8 km

 GORGES DU TARN  **6**  
CAUSSES

Une balade dans le temps où l'homme a su, sur ces plateaux arides, profiter des lieux pour en prendre le meilleur. Il ne s'est pas installé là par hasard et a dû adapter son mode agricole. Chaque élément ici a une histoire à vous raconter, ouvrez les yeux et interrogez-vous !

# Mes recommandations (suite)

5 raisons de venir dans notre destination

Top 5 des activités

OFFICE DE TOURISME GORGES DU TARN, CAUSSES, CÉVENNES  
[WWW.CEVENNES-GORGES-DU-TARN.COM](http://WWW.CEVENNES-GORGES-DU-TARN.COM)



## LES GORGES DE LA JONTE

+33 4 66 45 01 14

9.6 km  
MEYRUEIS



Moins célèbres et moins longues que les gorges du Tarn, les gorges de la Jonte n'en sont pas moins belles. La Jonte coule au creux d'un profond canyon sur un parcours de 21 kilomètres qui part de Meyrueis pour atteindre le Rozier et rejoindre les gorges du Tarn. En voiture, pour bénéficier du meilleur panorama sur les gorges de la Jonte, empruntez la route dans le sens de la descente, partant de Meyrueis. En effet, le canyon devient de plus en plus impressionnant et spectaculaire à mesure que vous approchez le confluent avec le Tarn.



## LA JONTE

+33 4 66 45 01 14

9.7 km  
MEYRUEIS



La Jonte prend naissance à 1200 m d'altitude, sur les pentes Nord du massif de l'Aigoual. S'écoulant sur des terrains métamorphiques et cristallins, elle parvient à Meyrueis. La Jonte prend de l'ampleur, grossie par les eaux des ruisseaux de la Brèze et du Béthuzon, avant de s'engager dans ses gorges calcaires dont elle ne sortira que 22 km plus en aval, à sa confluence avec le Tarn, au Rozier. Sur la totalité des gorges, les qualités physico-chimiques des eaux limpides de la Jonte, avec une teneur importante en calcium, sont très favorables au développement d'une micro-faune aquatique très importante. Le milieu est donc tout à fait propice au développement d'une belle truite fario. La densité de truites est maximale d'un niveau rarement atteint ! La Jonte est classée en 1ère catégorie.



## Broussous

+33 4 66 45 01 14

<http://www.cevennes-gorges-du-tarn.co>

9.8 km  
VEBRON



## Pauparelle

+33 4 66 45 01 14

Avenue Martel

<http://www.cevennes-gorges-du-tarn.co>

9.9 km  
MEYRUEIS



Un sentier très panoramique; Montée vers Pauparelle à la découverte des toits de Meyrueis imbriqués les uns dans les autres et blottis au pied du rocher, débouchant sur les gorges de la Jonte bordée par le causse Méjean et le massif de l'Aigoual : un voyage entre Causses et Cévennes.



## Château de Roquedols

+33 4 66 45 01 14

Place du champ de Mars

<http://www.cevennes-gorges-du-tarn.co>

10.0 km  
MEYRUEIS





## Dargilan

+33 4 66 45 01 14  
Dargilan

<http://www.cevennes-gorges-du-tarn.com>

10.2 km  
MEYRUEIS



## TRACES DE DINOSAURE

+33 4 66 45 01 14  
<https://www.cevennes-gorges-du-tarn.com>

11.2 km  
CANS ET  
CEVENNES



## Les berges

+33 4 66 45 01 14  
Quartier du Pont (Sainte-Enimie)  
<http://www.cevennes-gorges-du-tarn.com>

11.8 km  
GORGES DU TARN  
CAUSSES



## LE TARN

+33 4 66 45 01 14

11.9 km  
GORGES DU TARN  
CAUSSES



## LES GORGES DU TARN

+33 4 66 45 01 14  
Village

11.9 km  
GORGES DU TARN  
CAUSSES



Le site de St Laurent de Trèves se situe en réalité sur ce que l'on appelle une butte témoin. Durant le jurassique, les calcaires du causse se sont formés, et durant le jurassique supérieur les calcaires dolomitiques se sont déposés. Lors de cette même période, entre -190 MA et -140 MA, de nombreux reptiles ont laissé leurs empreintes, dont des dinosauriens. En ce qui concerne le site de St Laurent ce sont des traces de Grallator qui ont été retrouvées, le Grallator est un ancêtre du tyrannosaure, qui apparaîtra plus de 100 000 ans plus tard. Le Grallator a 3 doigts à chaque membre postérieur et marche debout sur ses pattes arrières. Source : DREAL Languedoc-Roussillon, septembre 2007.

Le Tarn prend naissance à 1560 m d'altitude, sur le flan sud du Mont Lozère, dans le nord de la commune du Pont-de-Montvert. Il va présenter, sur environ les 100 km de son parcours lozérien, une succession de profils. Pour l'essentiel de son cours, le Tarn est une rivière de gorges. Ces dernières se situent entre les localités de Quézac et du Rozier sur une longueur de 53 km. Le Tarn présente des fluctuations saisonnières de débit bien marquées, avec des crues d'hiver-printemps. Les basses eaux ont lieu en été, de juillet à septembre. Le Tarn est classé en 1ère catégorie en Lozère. La rivière abrite de nombreuses espèces de poissons : truite, vairons, goujons, chabot...

A Ispagnac, les Gorges du Tarn se présentent comme une vallée évasée et cultivée enveloppant un méandre très arboré du Tarn. A partir de Montbrun, la vallée se fait plus étroite et les cirques se succèdent, chacun occupé par un village. La partie la plus pittoresque des Gorges se situe entre Montbrun et La Malène, avec un patrimoine bâti remarquable, une qualité des vues depuis la route et les hauteurs. S'en suivent les falaises abruptes et d'aspect sauvage les plus spectaculaires : le Cirques des Baumes, les Détroits, le Pas de Souci, le Point Sublime, le Roc des Hourtous. La vallée devient ensuite rectiligne et est surplombée par des escarpements des Vignes jusqu'à la confluence avec la Jonte. Source : DREAL Languedoc-Roussillon, juin 2006.



## Roc Saint-Gervais

+33 4 66 45 01 14

<http://www.cevennes-gorges-du-tarn.co>

12.0 km

📍 HURES-LA-PARADE



## SITE NATURA 2000 - OISEAUX

+33 4 66 45 01 14

<https://www.cevennes-gorges-du-tarn.c>

12.0 km

📍 GORGES DU TARN  
CAUSSES



Un site Natura 2000 a été délimité dans le Grand Site des Gorges du Tarn, de la Jonte et des Causses en faveur des oiseaux. C'est une Zone de Protection Spéciale (ZPS) qui a été définie sur la partie orientale du Causse de Sauveterre et sur le Causse Méjean recouvrant une surface de 41 800 ha afin de protéger les 25 espèces d'oiseaux d'intérêt communautaire.



## SITE NATURA 2000 - HABITATS : LE SABOT DE VENUS

+33 4 66 45 01 14

<https://www.cevennes-gorges-du-tarn.c>

12.0 km

📍 GORGES DU TARN  
CAUSSES



Le sabot de Vénus est une orchidée rare au plan européen et national qui lui a d'ailleurs valu d'être protégée par arrêté au niveau national. C'est une plante vivace de 25 à 60cm aux tiges pubescentes portant 3 à 5 feuilles ovales et lancéolées. Les fleurs sont très grandes ; sépales et pétales sont lancéolés et de couleur pourpre tandis que le labelle est jaune en forme de sabot strié de pourpre.



## SITE NATURA 2000 - HABITATS : LES CHAUVES-SOURIS

+33 4 66 45 01 14

<https://www.cevennes-gorges-du-tarn.c>

12.0 km

📍 GORGES DU TARN  
CAUSSES



Sous la surface des plateaux calcaires, ce sont près de vingt espèces de chauves-souris qui peuplent le territoire du Parc National des Cévennes et qui vivent dans des cavités sculptées par l'eau depuis des siècles. L'hiver, l'absence de nourriture les oblige à hiberner. Les grottes et cavernes, à la température et à l'humidité constante sont un abri idéal en attendant l'arrivée des beaux jours.



## Massevaques

+33 4 66 45 01 14

<http://www.cevennes-gorges-du-tarn.co>

12.1 km

📍 ROUSSES



Un parcours incroyablement varié, le long duquel se succèdent des forêts de hêtres, une crête avec vue sur les corniches du causse Méjean, une châtaigneraie centenaire, des hameaux perdus d'une insoupçonnable beauté, avant de terminer dans des prés, en bordure de rivière.

# Mes recommandations (suite)

5 raisons de venir dans notre destination

Top 5 des activités

OFFICE DE TOURISME GORGES DU TARN, CAUSSES, CÉVENNES

[WWW.CEVENNES-GORGES-DU-TARN.COM](http://WWW.CEVENNES-GORGES-DU-TARN.COM)



## LA SOURCE DE BURLE

+33 4 66 45 01 14

<https://www.cevennes-gorges-du-tarn.com>

12.1 km

GORGES DU TARN  
CAUSSES



La source de Burle est une exsurgence karstique de type vaclusien. Son eau chargée en sels de cuivre lui donne cette couleur bleu, point de départ de la légende de Ste-Enimie. La légende de Sainte-Enimie Fille du roi des Francs, sœur du « bon roi Dagobert », Enimie, chaste princesse aussi belle que pieuse, a trouvé dans les eaux de la source de Burle remède à la terrible lèpre qui la dévore. Elle s'installe à proximité de cette bienfaitante fontaine, fonde une abbaye qui est à l'origine de l'actuel village. Sa légende nous est parvenue grâce à un poème en occitan médiéval : « La vida de Santa Enimia », composé au XIIIe siècle par Bertran de Marseilha, moine érudit dudit monastère.




## Domaine de Boissets

+33 4 66 45 01 14

<http://www.cevennes-gorges-du-tarn.com>

12.2 km

GORGES DU TARN  
CAUSSES



## SOURCE DU PECHER

+33 4 66 45 01 14

<https://www.cevennes-gorges-du-tarn.com>

12.3 km

FLORAC TROIS RIVIERES



La source du Pêcher jaillit d'un gros éboulis rocheux et traverse la ville de Florac en son cœur. Obstinée, cette source a traversé l'épaisseur du causse Méjean ! C'est le jeu des failles qui rend possible l'alimentation de la source. A mi-parcours une retenue d'eau "le Vibron" permettait également de faire tourner les moulins et d'alimenter le vivier à poissons. De nos jours des cygnes agrémentent la source pour une scène bucolique.



## Gralhon

+33 4 66 45 01 14

<http://www.cevennes-gorges-du-tarn.com>

12.8 km

FLORAC TROIS RIVIERES



## Les couronnes

+33 4 66 45 01 14

<http://www.cevennes-gorges-du-tarn.com>

12.8 km

FLORAC TROIS RIVIERES




Ce sentier mène sous le plateau du Méjean. De là, on domine la vallée de Florac et les spectaculaires « couronnes ». À l'horizon, les Cévennes et le mont Lozère se découpent en une série de plans à l'infini.

# Mes recommandations (suite)

5 raisons de venir dans notre destination

Top 5 des activités

OFFICE DE TOURISME GORGES DU TARN, CAUSSES, CÉVENNES  
[WWW.CEVENNES-GORGES-DU-TARN.COM](http://WWW.CEVENNES-GORGES-DU-TARN.COM)



## La forêt de l'Aigoual

+33 4 66 45 01 14

<http://www.cevennes-gorges-du-tarn.co>

13.2 km

📍 GATUZIERES



Depuis Cabrillac, vous empruntez la grande draille d'Aubrac jusqu'au Plo de la Couaille, où vous avez la possibilité (hors circuit, GR60, 2h) de rejoindre le sommet de l'Aigoual pour profiter par beau temps de la vue panoramique. Sur cet itinéraire aux arbres tortueux, chacun sera emporté dans son imagination. Peut-être qu'au détour du chemin, vous surprendrez un renard ou bien une laie avec ses petits.... Une forêt plantée qui a retrouvé son apparence sauvage !



## Les corniches de l'Hospitalet

+33 4 66 45 81 94

<http://www.cevennes-montlozere.com>

13.3 km

📍 LE

📍 POMPIDOU



Ce sentier, idéal pour une petite promenade estivale, offre une vue remarquable sur la vallée du Tarnon et la causse Méjean...



## Les ruisseaux

+33 4 66 45 01 14

<http://www.cevennes-gorges-du-tarn.co>

13.3 km

📍 MEYRUEIS



Sous le couvert de hêtres majestueux où dans des trouées de végétation, vous découvrirez la vallée du Béthuzon, le hameau du Villaret et en arrière-plan, la causse Méjean.



## Rocher des Fées

+33 4 66 45 01 14

<http://www.cevennes-gorges-du-tarn.co>

13.3 km

📍 ISPAGNAC



Parcours à flanc de valat (petite vallée encaissée) et sur d'anciens chemins caladés, dans la partie cévenole de la commune. Traversée de hameaux, bâtis tour à tour en pierres de calcaire, de schiste et de granite, qui confirment que nous sommes aux confins des pays cristallins et calcaires.



## Les deux ponts

+33 4 66 45 01 14

<http://www.cevennes-gorges-du-tarn.co>

Parking du pavillon face à la pharmacie

13.4 km

📍 ISPAGNAC



# Mes recommandations (suite)

5 raisons de venir dans notre destination

Top 5 des activités

OFFICE DE TOURISME GORGES DU TARN, CAUSSES, CÉVENNES

[WWW.CEVENNES-GORGES-DU-TARN.COM](http://WWW.CEVENNES-GORGES-DU-TARN.COM)



## Prunet

+33 4 66 45 01 14

<http://www.cevennes-gorges-du-tarn.co>

13.5 km

FLORAC TROIS RIVIERES



## PANORAMA DU ROC DES HOURTOUS

+33 4 66 48 57 48

Rieisse

<https://www.panoramadesgorgesdutarn>  
13.9 km

LA

MALENE



Dans un milieu pastoral et sauvage, les propriétaires du site vous ouvrent les portes du Roc des Hourtous et vous offrent un paysage exceptionnel. En bordure du Causse Méjean, le belvédère se dessine au-dessous de la partie la plus étroite des Gorges du Tarn : Les Détroits. Vous pourrez observer le vol des vautours, admirer les magnifiques couchés de soleil autour d'un bon petit plat sur la terrasse du Roc.



## Roc de la Truque

+33 4 66 45 01 14

Cauquenas

<https://www.cevennes-gorges-du-tarn.c>

14.3 km

LA

MALENE



## Paros

+33 4 66 45 01 14


<http://www.cevennes-gorges-du-tarn.co>

15.1 km

ISPAGNAC



La descente offre un panorama sur le vallon d'Ispagnac et de Quézac. La montée dans les pins débouche sur un paysage de bocages propices à de nombreux oiseaux et utilisés par les troupeaux de mouton du secteur.



## L' ABÎME DE BRAMABIAU

+33 4 67 82 60 78

<http://www.abime-de-bramabiau.com>

15.9 km

SAINT-SAUVEUR-CAMPRIEU



A la limite des Cévennes et des Causses, dans le massif de l'Aigoual, prend naissance le Bonheur, qui après 5 km, disparaît sous terre et devient la rivière souterraine de Bramabiau. Après avoir serpenté sur un sentier apparaît une grande et sombre crevasse d'où rejaillit dans un pétillant panache la rivière du Bonheur tel un porte-voix géant rappelant le bœuf qui brame "Bramabiau". Pour les préhistoriques, Bramabiau fut un temple et peut-être une divinité, le site de l'abîme de Bramabiau a été célébré par de nombreux écrivains. André Chamson y a situé son roman "L'auberge de l'Abîme".



## Sauveterre

+33 4 66 45 01 14  
Sauveterre

<http://www.cevennes-gorges-du-tarn.com>

16.1 km

GORGES DU TARN  
CAUSSES



## La ferme de Pessades

+33 4 66 45 01 14  
Chamberboux

<https://www.cevennes-gorges-du-tarn.com>

16.6 km

GORGES DU TARN  
CAUSSES



À l'abri des vents dominants, vous empruntez une draille de transhumance, au cœur du site inscrit sur la liste du Patrimoine mondial de l'Unesco. Des croix en calcaire gravées du nom du donateur accompagnent le sentier tel un ex-voto (remerciement pour une grâce).



## Moulin de Bougès

+33 4 66 45 01 14

<http://www.cevennes-gorges-du-tarn.com>

16.7 km

CANS ET  
CEVENNES



Après une belle montée sur les crêtes du Serre de Rébiouse, une vue superbe sur les landes à bruyère du massif du Bougès s'offre au randonneur. Puis, il redescend dans la châtaigneraie par un chemin en lacets ponctué de multiples clèdes et bancelles.



## PANORAMA DU POINT SUBLIME

+33 4 66 48 88 08

<https://aubrac-gorgesdutarn.com>

18.2 km

MASSEGROS CAUSSES  
GORGES



Situé à 870 m d'altitude, le site classé du "Point Sublime" est un des endroits dans les gorges du Tarn les plus fréquentés. Situé sur le Causse de Sauveterre, le Point-Sublime est un belvédère qui offre aux visiteurs le spectacle de ces merveilleuses falaises ocre plongeant dans les eaux émeraude du Tarn. Au pied, soit plus de quatre cents mètres plus bas, le Tarn fait un virage à angle droit et ce 'caprice' permet au visiteur de prendre les gorges en enfilade, et vers l'est, et vers le sud. En face, les corniches abruptes du causse Méjean donnent la touche finale au caractère des lieux et complètent ce magnifique tableau digne des plus grands artistes.



## Ruas

+33 4 66 45 01 14  
Ruas

<http://www.cevennes-gorges-du-tarn.com>

19.4 km

LES BONDONS



De là-haut, on distingue la cascade de Runes, le château de Miral, les mamelons des Bondons, les menhirs, la cascade de Lozerette et les villages du Cros et des Bondons sur l'autre versant.



## LE PARC NATIONAL DES CÉVENNES

+33 4 66 49 53 00

6 bis place du Palais


<http://www.cevennes-parcnational.fr/>

20.0 km

FLORAC TROIS RIVIERES



Des hautes terres granitiques du Mont-Lozère aux majestueuses forêts de l'Aigoual, des vastes plateaux calcaires de la Causse Méjean entaillés par les spectaculaires gorges du Tarn et de la Jonte aux crêtes acérées et aux vallées profondes des Cévennes schisteuses, les occasions de s'émerveiller devant les paysages somptueux du Parc national des Cévennes, façonnés par l'homme depuis des millénaires, sont nombreuses ! La richesse de la faune et de la flore, la diversité des milieux naturels et l'abondance des sources participent au caractère exceptionnel de cet espace naturel protégé, reconnu Parc national, désigné Réserve de biosphère et au cœur des Causses et Cévennes, paysages culturels vivant de l'agropastoralisme méditerranéen inscrit sur la liste du patrimoine mondial de l'UNESCO.



## CASCADE DE RUNES

+33 4 66 45 81 94

Runes

21.3 km

PONT DE MONTVERT - SUD MONT LOZERE



La cascade de Runes mesure dans sa totalité près de soixante mètres de haut avec 2 chutes, l'une de 46 m de haut plongeant dans un gouffre de 7 mètres de profondeur et l'autre de 24 mètres. Le ruisseau prend sa source dans les roches granitiques du Mont-Lozère, pour se jeter dans le Tarn. C'est un type de paysage exceptionnel pour les Cévennes et la Lozère. Taillée dans la roche, la cascade offre un lieu de fraîcheur et d'ombre durant votre promenade. Au départ de la chute se trouve une pierre gravée : un dragon se mordant la queue y est représenté. A l'intérieur du cercle il est écrit : « De la terre vers le ciel et du ciel vers la terre ». La légende locale veut que quelques Vikings en errance sur le Mont Lozère à la fin du premier millénaire aient inscrit ce message.



## Corniches du Méjean

+33 4 66 45 01 14

<http://www.cevennes-gorges-du-tarn.com>

21.8 km

LE ROZIER



Une balade entre les gorges de la Jonte et du Tarn ponctuée de magnifiques panoramas survolés par les quatre vautours européens présents dans les Grands Causses.



## Col de la Planette

+33 4 66 45 01 14

<http://www.cevennes-gorges-du-tarn.com>

22.7 km

CASSAGNAS



## ETANG DE BARRANDON

+33 4 66 65 36 11# +33 4 66 46 87

30

24.4 km

SAINT-ETIENNE-DU-VALDONNEZ



«La nasso del Gral», Trabès dé Sagno morto..." Ces noms anciens, évoquent les tourbières.... La tradition donne à l'étang une origine seigneuriale avec la création d'un peschio ou étang à poissons et rapporte qu'un conflit, au XIIIème siècle, s'éleva entre les seigneurs propriétaires et les vigneron qui, selon une croyance bien ancrée à l'époque, accusaient les étangs du mont Lozère d'attirer orages et grêle sur leur récoltes... En 1882, ces terrains sont achetés par le docteur Barrandon. Actuellement, l'étang situé en zone Cœur du Parc National des Cévennes est labellisé charte européenne du tourisme durable. Seule une partie du lac est ouverte à la pêche. L'étang se rejoint par une piste en terre de 3km traversant la forêt et partant du village des Laubies.

# Mes recommandations (suite)

5 raisons de venir dans notre destination

Top 5 des activités

OFFICE DE TOURISME GORGES DU TARN, CAUSSES, CÉVENNES

[WWW.CEVENNES-GORGES-DU-TARN.COM](http://WWW.CEVENNES-GORGES-DU-TARN.COM)



## LE SOMMET DE FINIELS

+33 4 66 45 81 94

Finiels

<http://www.cevennes-montlozere.com/>

28.6 km

📍 PONT DE MONTVERT - SUD MONT  
LOZERE 🌲

Le sommet de Finiels culmine sur le massif du Mont-Lozère à 1699 mètres. C'est le point le plus haut de la Lozère. Pour s'y rendre, il faut emprunter la D20 reliant le Pont de Montvert au Bleygard. Une fois arrivé au col, vous aurez une vue imprenable sur l'ensemble du massif et, si le temps est ensoleillé et sans nuage, vous aurez la chance d'apercevoir la mer méditerranéenne et le massif des Alpes.



## LES GARDONS CEVENOLS

+33 4 66 45 81 94

<http://www.cevennes-montlozere.com/>

28.7 km

📍 SAINT-GERMAIN-DE-CALBERTE 🌲

Les Gardons cévenols comprennent principalement trois cours d'eau qui prennent leur source entre 700 et 900 m d'altitude, au cœur d'un arc de cercle qui va de La Can-de-l'Hospital à l'Ouest, aux pentes de la montagne du Bougès, à l'Est. Les truites fario sont nombreuses sur les Gardons cévenols à l'exception des secteurs les plus en amont à très forte pente dans lesquels la productivité piscicole est très faible, et des parties basses plus propices aux cyprinidés d'eaux vives. Les Gardons cévenols, classés en première catégorie en Lozère, offrent des eaux parfaitement limpides et de qualité. Le Gardon de Sainte Croix est labellisé "Rivière en bon état".



## HAUTES VALLEES DES GARDONS

+33 4 66 45 81 94

<http://www.cevennes-montlozere.com/>

28.7 km

📍 SAINT-GERMAIN-DE-CALBERTE 🌲

Les hautes-vallées des Gardons représentent un espace d'environ 74 000 hectares, situé de Saint-Frézal de Ventalon à Saint-André de Valborgne (dans le Gard). Ce territoire est constitué de vallées de schistes et façonné par l'activité humaine : terrasses, châtaigneraies, béals, ... Ces vallées abritent notamment le circaète Jean-le-Blanc, le busard cendré, le faucon pèlerin, le grand-duc d'Europe, le ciste de Narbonne, le rossolis à feuilles rondes, ...



## LA GROTTTE DE TRABUC

+33 4 66 85 03 28

<http://www.grotte-de-trabuc.com>

43.4 km

📍 MIALET 🌲

Située entre Anduze et Saint Jean du Gard dans le Parc National des Cévennes, la Grotte de Trabuc est le plus grand réseau souterrain des Cévennes (12 Km). Connue sous le nom de "La Grotte aux 100.000 Soldats", elle abrite le phénomène insolite des "Soldats", concrétions inexplicables à ce jour et uniques au monde! Cette grotte vivante offre une grande diversité avec ses lacs aux eaux turquoise, ses draperies aux couleurs féeriques et ses effets de lumières magiques. Un univers minéral 100% authentique à découvrir sur un parcours lumineux interactif qui vous rapproche de la Nature. Trabuc, l'aquatique, est plébiscitée par tous les visiteurs comme une découverte à la fois pédagogique et magique du monde souterrain. Une étape incontournable d'un séjour en Cévennes.

# Mes recommandations (suite)

5 raisons de venir dans notre destination

Top 5 des activités

OFFICE DE TOURISME GORGES DU TARN, CAUSSES, CÉVENNES  
[WWW.CEVENNES-GORGES-DU-TARN.COM](http://WWW.CEVENNES-GORGES-DU-TARN.COM)



Map data ©2026

: Restaurants : Activités et Loisirs : Nature : Culturel : Dégustations

# Mes recommandations (suite)

5 raisons de venir dans notre destination

Top 5 des activités

OFFICE DE TOURISME GORGES DU TARN, CAUSSES, CÉVENNES  
[WWW.CEVENNES-GORGES-DU-TARN.COM](http://WWW.CEVENNES-GORGES-DU-TARN.COM)

